

莎车县孜热甫夏提塔吉克族乡 国土空间总体规划 (2021-2035年) 公示稿

《莎车县孜热甫夏提塔吉克族乡国土空间总体规划（2021-2035年）》规划已经编制完成，现根据有关法律要求，对该规划进行公示，征求公众意见。网上公示具体请见莎车县人民政府网站，现场公示同步进行。如对该规划方案有意见和建议，请于30日内反馈至莎车县自然资源局。

公示单位：莎车县自然资源局
公示时间：2025年2月

莎车县孜热甫夏提塔吉克族乡国土空间总体规划（2021-2035年）规划公示

《莎车县孜热甫夏提塔吉克族乡国土空间总体规划（2021-2035年）》草案公示为贯彻党中央、国务院关于国土空间规划的重大部署，落实党的二十大精神，全面衔接喀什地区、莎车县上位国土空间规划部署，支撑孜热甫夏提塔吉克族乡新时代高质量发展，我局协同乡（镇）人民政府组织编制了《莎车县孜热甫夏提塔吉克族乡国土空间总体规划（2021-2035年）》（以下简称《规划》）编制工作。

现面向社会公众公开征询《规划》草案意见和建议（本次成果仅为公示稿，一切将以最终批复成果为准）。

一、公示时间：自发布之日起30天

二、公众意见反馈途径：

联系单位：莎车县自然资源局

联系电话：0998-8516963

电子邮箱：zhujun596444262@qq.com

邮寄地址：莎车县体育路15号

备注：邮件标题或信封封面请注明“莎车县孜热甫夏提塔吉克族乡国土空间总体规划意见建议”字样


前言

FOREWORD

建立国土空间规划体系，推进生态文明建设，是中华民族永续发展的千年大计。乡镇级国土空间总体规划是推进城乡融合发展、实施乡村振兴战略的重要抓手，按照国家、自治区及地区要求编制《莎车县孜热甫夏提塔吉克族乡国土空间总体规划（2021-2035年）》（以下简称《规划》）。

《规划》是对莎车县国土空间总体规划的细化落实，是对乡域国土空间保护、开发、利用、修复等工作做出的具体安排，是编制实用性村庄规划和相关专项规划的依据，是在乡域范围内实施国土空间用途管制的法定依据。

《规划》依托现有的产业资源、土地资源、区位优势，以一二三产并重的方式，盘整区域资源资产，同中求异，顺势而为，打造以生态保护、三产融合、农业现代化发展为主线，高品质、高质量的现代新型工业-商贸型乡。



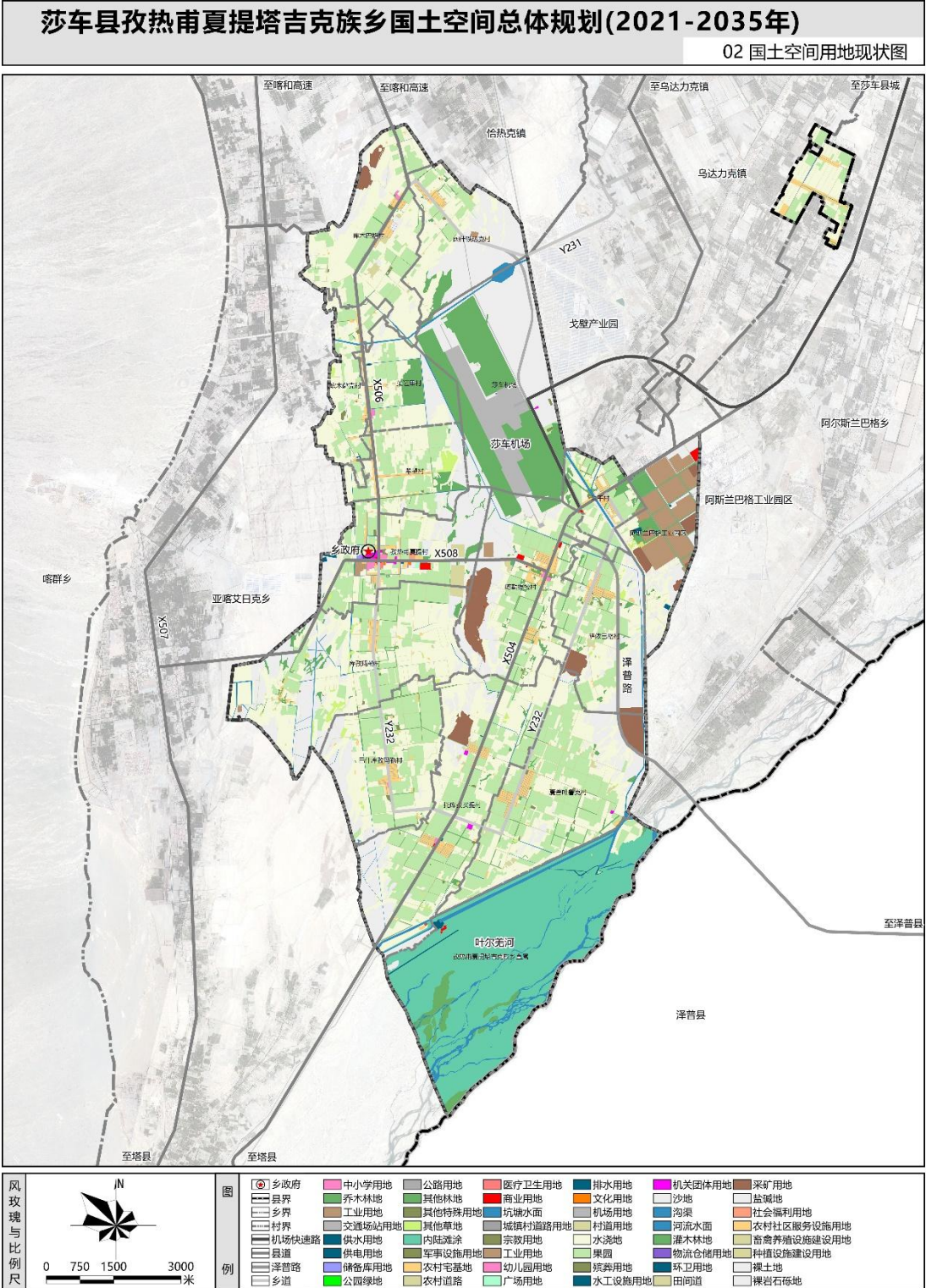
莎车县孜热甫夏提塔吉克族乡国土空间总体规划（2021-2035年）规划公示

1.2 期限和范围

规划层次：规划包括乡域和乡驻地两个空间层次。

规划范围：为莎车县孜热甫夏提塔吉克族乡行政辖区全部国土空间，包括乡域所辖13个行政村和乡驻地。总面积**124.00平方公里（12400.21公顷，含飞地224.70公顷）**。

规划期限：2021-2035年。基期年为2020年，规划近期年为2025年，规划目标年为2035年。



莎车县孜热甫夏提塔吉克族乡国土空间总体规划（2021-2035年）规划公示

2.1 总体定位

发展定位

莎车县南部门户

片区政治、经济、文化中心和发展核心

城镇职能

特色发展类（工业-商贸型乡镇）

发展指引

以粮油种植为主导；以畜牧养殖为辅助；以“红黄绿”、林果为特色的现代化农业示范基地

以农产品初加工和塔吉克族特色旅游产品制造为特色的工业基地

以临空产业园、阿斯兰巴格工业园区，莎车县肉羊产业园为依托的配套中心

打造昆仑景观节点村镇、民俗旅游体验特色小镇

莎车县孜热甫夏提塔吉克族乡国土空间总体规划（2021-2035年）规划公示

2.2 发展目标

◆ 发展愿景

描绘“平原塔吉克，花香孜热甫”的乡村振兴壮美画卷。“平原塔吉克”即喀什平原上最具特色的多民族集聚乡镇，最具多民族文化融合的美丽之乡。“花香孜热甫”即南疆知名玫瑰之乡，叶尔羌河风景旅游带上的特色“文花小镇”。围绕塔莎古道、机场、塔吉克族等优势资源。打造昆仑景观节点村镇、民俗旅游体验特色小镇。

◆ 近期目标

近期至2025年，落实三条空间管制控制线；建立完善的生态功能区保护和修复体系；农业产业格局得到优化，耕地保护指标得到落实；综合交通不断完善；全乡乡村振兴取得重要进展，城乡融合发展成效显著，脱贫攻坚成果全面巩固，产业发展活力旺盛，生态环境明显改善，文明乡风有效提升，农村社会和谐安定，农民生活更加殷实。

◆ 远期目标

远期至2035年，全乡乡村振兴取得决定性进展，农业农村现代化基本实现。农业结构根本性改善，农民生活质量全面提高，农村人居环境全面改善，城乡基本公共服务均等化基本实现，“平原塔吉克，花香孜热甫”的大美乡村基本建成，产业兴、生态美、农民富的目标得以全面高质量实现，全乡人民共同富裕取得高品质进展，农民获得感、幸福感、安全感明显提高。

莎车县孜热甫夏提塔吉克族乡国土空间总体规划（2021-2035年）规划公示

3.1 国土空间总体格局

“三心三轴，三园五区”：

“三心”：商贸服务中心，交通中心，产业中心。

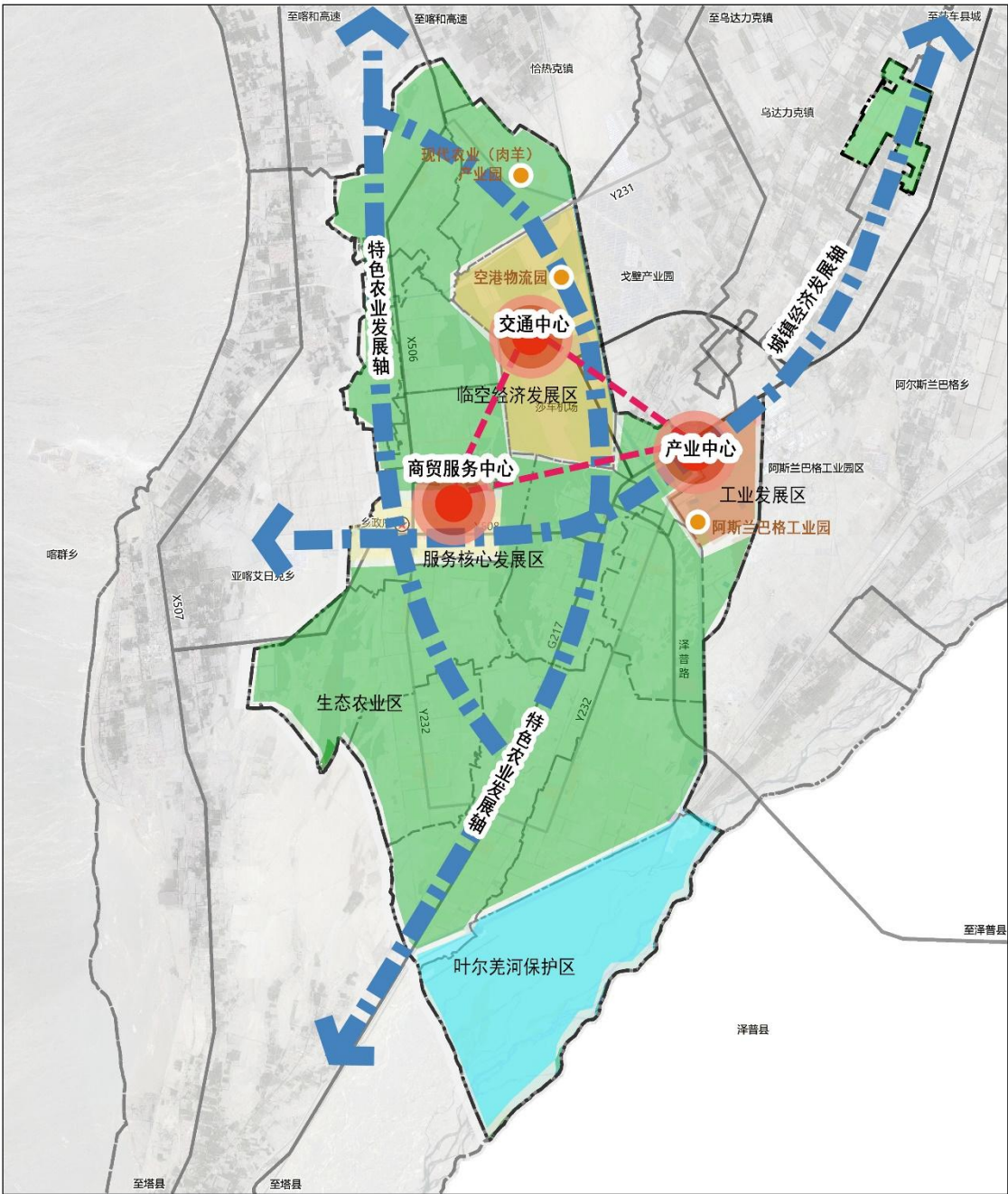
“三轴”：城镇经济发展轴；特色农业产业轴。

“三园”：空港物流园、阿斯兰巴格工业园、现代农业（肉羊）产业园。

“五区”：城镇发展区、临空经济发展区、阿斯兰巴格产业区、生态农业区、叶尔羌河保护区。

莎车县孜热甫夏提塔吉克族乡国土空间总体规划(2021-2035年)

04 国土空间总体格局规划图



莎车县孜热甫夏提塔吉克族乡国土空间总体规划（2021-2035年）规划公示

3.2 重要控制线

生态保护红线：孜热甫夏提塔吉克族乡不涉及生态保护红线。

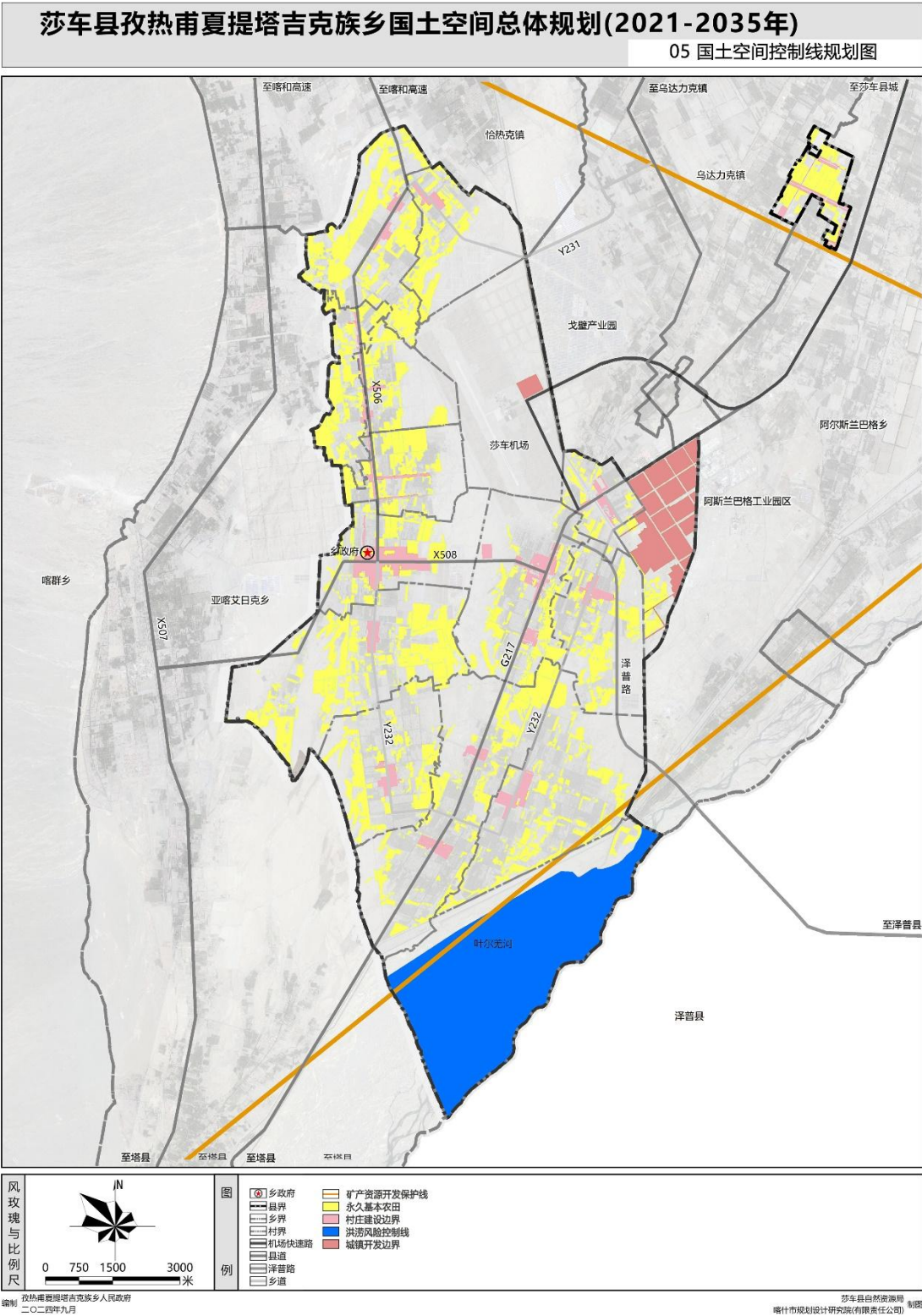
耕地和永久基本农田保护红线：规划至2035年孜热甫夏提塔吉克族乡基本农田保护面积为2628.85公顷，耕地保护目标不低于3328.47公顷。

城镇开发边界：落实城镇开发边界326.73公顷，其中阿斯兰巴格工业园区307.93公顷，空港物流园区18.80公顷。

村庄建设边界：规划至2035年，划示村庄建设边界414.84公顷。

其他控制线：

洪涝风险控制线1374.01公顷；河湖岸线面积114.87公顷；矿产资源开采保护线面积10698.63公顷；饮用水水源地保护区面积157.61公顷；规划县道公路两侧建筑控制区范围，从公路用地外缘起向外10米，乡道公路两侧建筑控制区范围，从公路用地外缘起向外5米；220kV高压走廊控制宽度为30-40米，110kV高压走廊控制宽度为15-25米，35kV走廊控制宽度为15-20米。



3.3、产业发展

四区：现代畜牧
养殖示范区、现代农
业发展示范区、文化
旅游发展区、工贸发
展区。

风玫瑰与比例尺	 0 750 1500 3000 米	图例	<div style="display: flex; justify-content: space-between;"> <div> <p> 乡政府</p> <p> 县界</p> <p> 乡界</p> <p> 村界</p> <p> 机场快速路</p> <p> 普通公路</p> <p> 铁路</p> <p> 湖泊、水库</p> <p> 沼泽地</p> <p> 河流</p> <p> 海洋</p> </div> <div> <p> 现代农业发展示范区</p> <p> 现代畜牧养殖示范区</p> <p> 文化旅游发展区</p> <p> 综合服务、工贸发展中心</p> <p> 村庄</p> <p> 产业园</p> <p> 发展廊道</p> </div> </div>

编制 孜热甫鲁提塔吉克族乡人民政府
二〇二四年九月

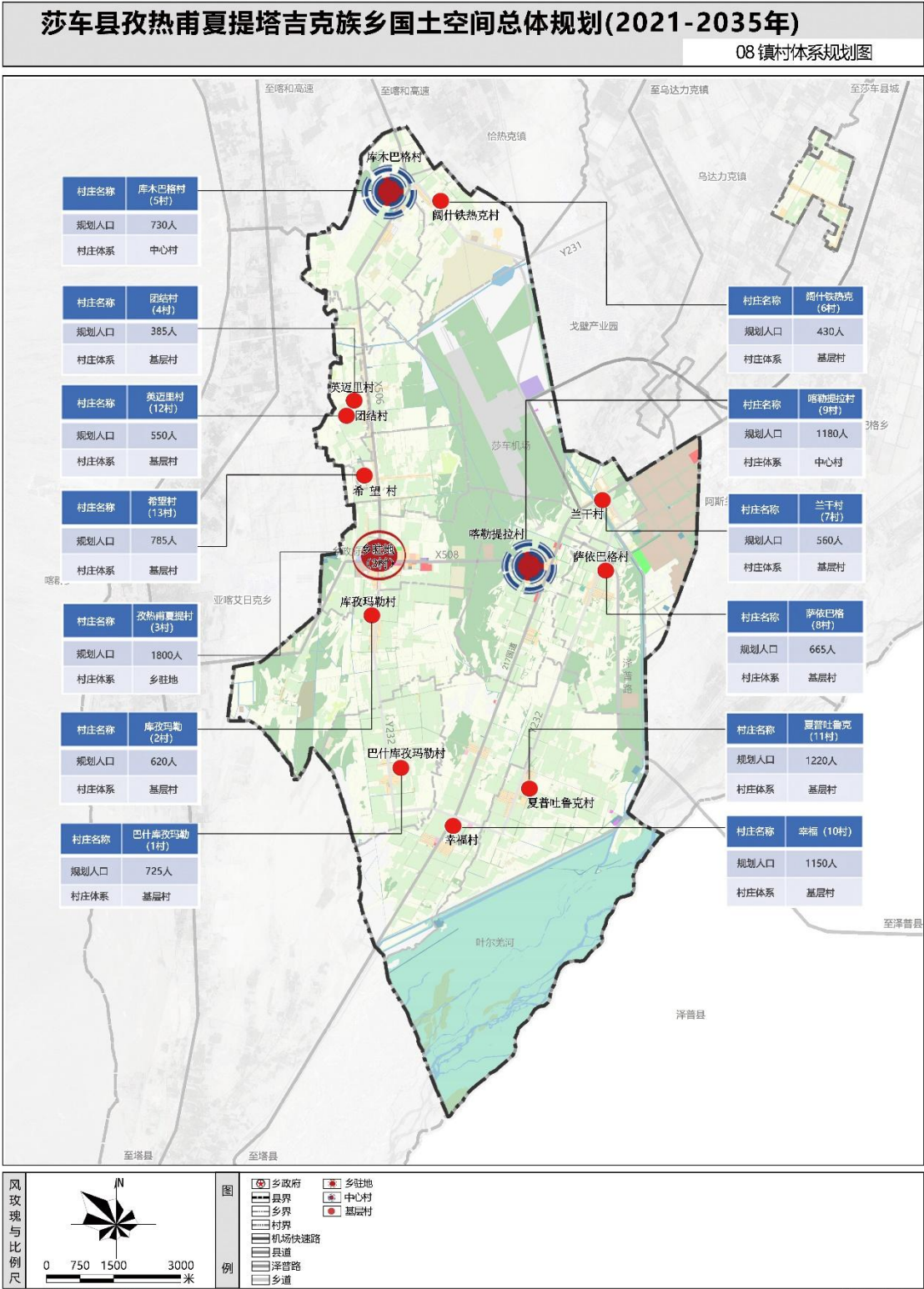
莎车县自然资源局
喀什市规划设计研究院(有限责任公司)

莎车县孜热甫夏提塔吉克族乡国土空间总体规划（2021-2035年）规划公示

3.4 镇村体系

规划构建“1+2+10”镇村体系：

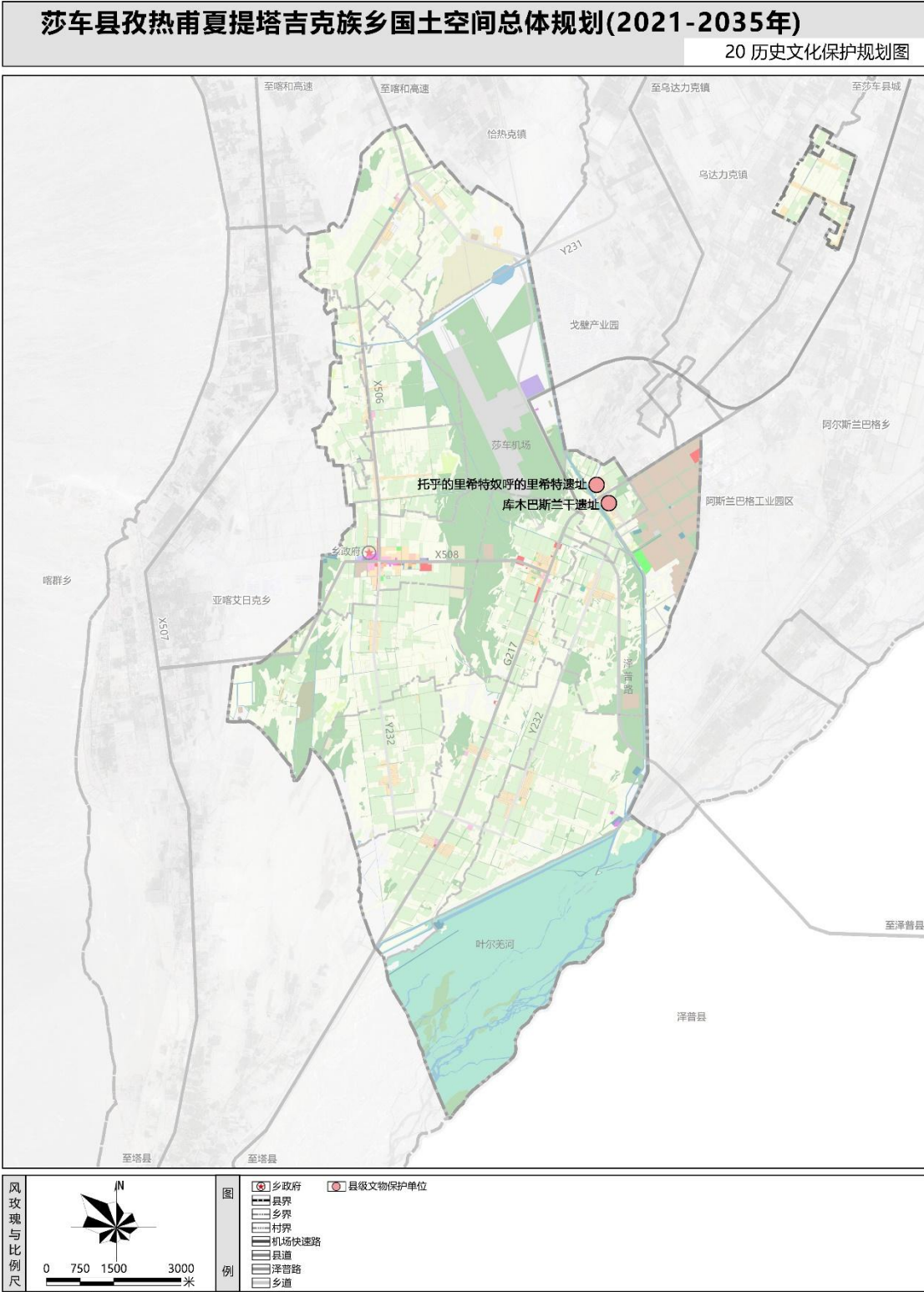
按照“中心带动片区、增强服务能力、引导人口集聚、便于乡村治理”原则，充分考虑服务半径、当地耕作习惯和产业布局等因素，以乡政府驻地、中心村带动周边基层村形成发展单元。建立“1乡驻地（3村）—2个中心村（5村、9村）—10个基层村”三级镇村体系。



莎车县孜热甫夏提塔吉克族乡国土空间总体规划（2021-2035年）规划公示

3.5 历史文化资源

全面梳理乡域的历史文化资源建立历史文化保护利用体系，落实上位规划确定的各类历史文化资源，完善法定保护要素类型，孜热甫夏提塔吉克族乡现有**2处县级文物保护单位**，为托乎的里希特奴呼的里希特遗址和库木巴斯兰干遗址，位于兰干（7）村内。



莎车县孜热甫夏提塔吉克族乡国土空间总体规划（2021-2035年）规划公示

4.1 综合交通体系布局

乡域综合交通网络：

乡域现状内有莎车机场，X504、X506、X508县道穿越全乡，交通便捷。已形成以X504、X506、X508县道及Y231、Y232乡道为骨架，村道为补充的乡村道路网系统。

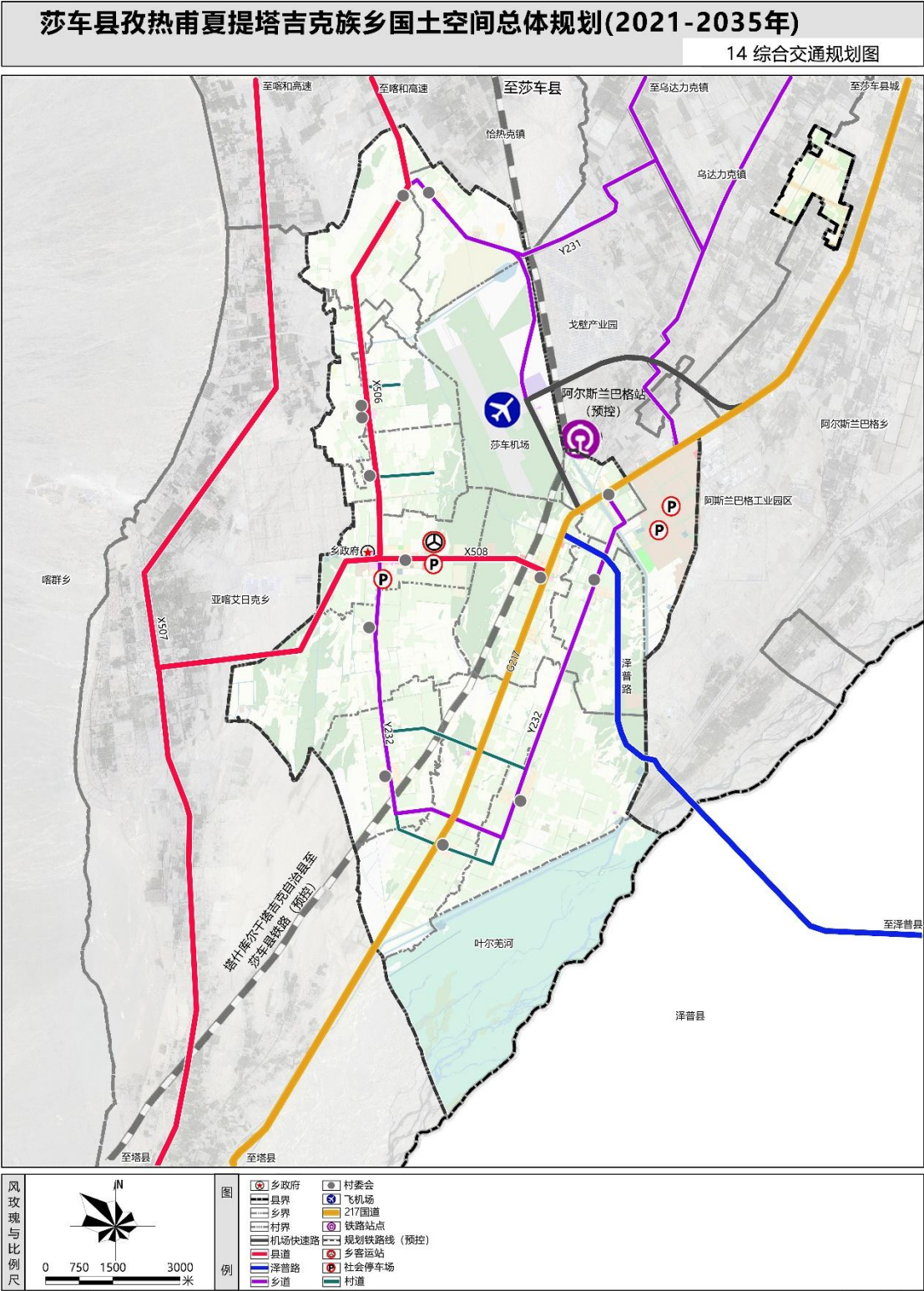
构建外联内畅的综合交通体系。乡域路网布局以乡驻地为中心，依托规划G217、X506、X508、泽普路以及Y232形成**“一横、一环、多辐射”**对外交通骨架网络。

交通设施规划

客运站：规划保留乡驻地东侧、X508北侧现状客运站。

公交站点：各村结合村委会附近设置一处村级公交站点（招呼站）。

停车场：在乡卫生院南侧和现状集贸市场东侧各规划一处公共停车场。

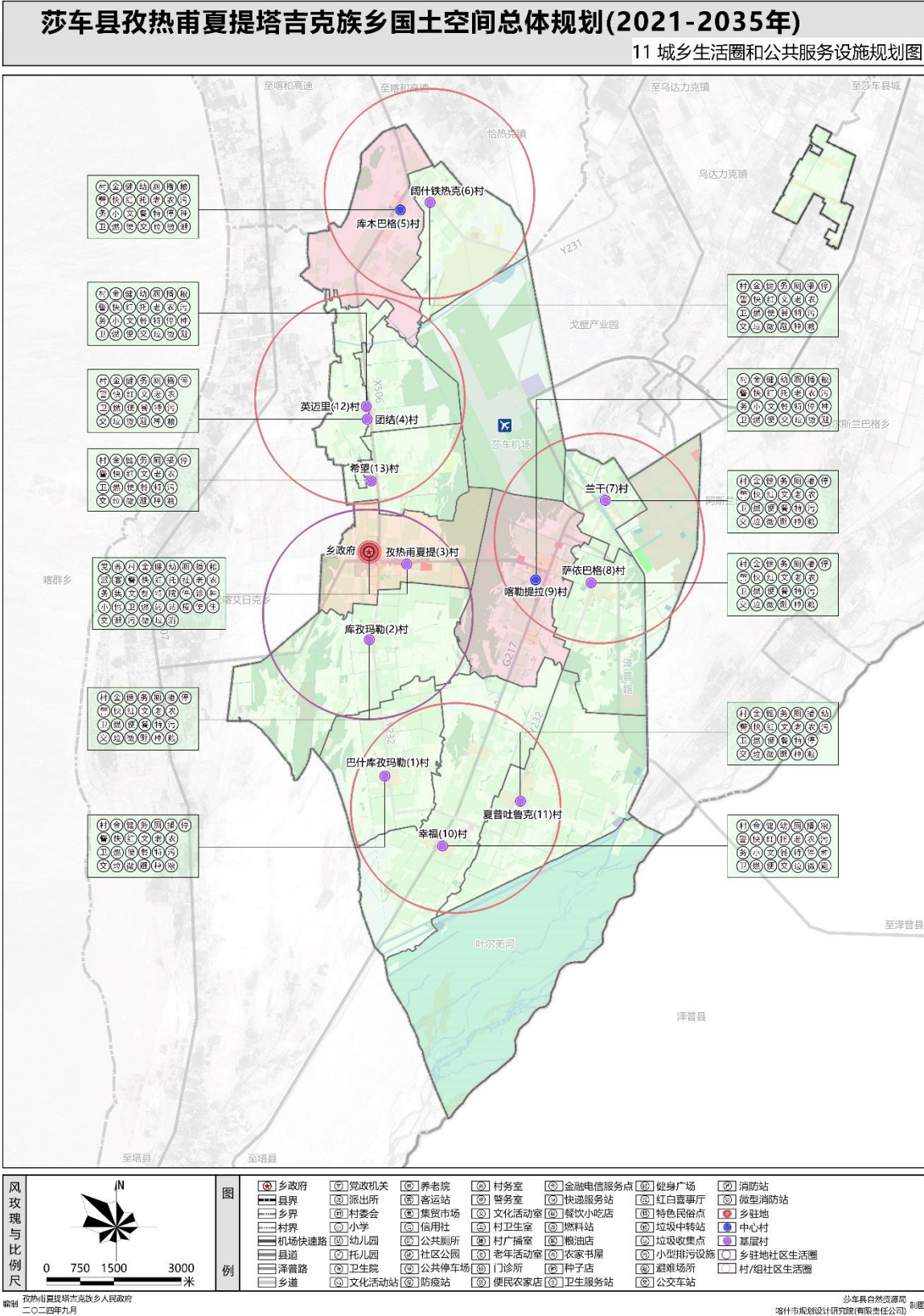


莎车县孜热甫夏提塔吉克族乡国土空间总体规划（2021-2035年）规划公示

4.2 公共服务设施布局

结合孜热甫夏提塔吉克族乡镇村体系，立足实际需求，在乡村地区规划“乡驻地、村/组”两个层级乡村社区生活圈。

按照《新疆维吾尔自治区乡镇国土空间总体规划编制技术规程（试行）》《新疆维吾尔自治区村庄规划编制技术规程（试行）》落实各项公共服务设施配置。



莎车县孜热甫夏提塔吉克族乡国土空间总体规划（2021-2035年）规划公示

4.2 公共服务设施布局

村社区生活圈公共服务设施配置表

设施类别	乡驻地	村/组
	孜热甫夏提（3）村	巴什库孜玛勒（1）村、库孜玛勒（2）村、团结（4）村、库木巴格（5）村、阔什铁热克（6）村、兰干（7）村、萨依巴格（8）村、喀勒提拉村（9村）、幸福（10）村、夏普吐鲁克（11）村、英迈里（12）村、希望（13）村
行政服务	村务室、警务室	村务室、警务室
教育设施	幼儿园、小学*	村幼儿园*
医疗卫生	卫生服务站	村卫生室
养老设施	老年人日间照料中心	老年活动室、村级幸福院*
商业服务	集贸市场、金融电信服务点、快递服务站	便民农家店、金融电信服务点*、快递服务站
文体娱乐	文化活动室、室外综合健身场地	文化活动室、农家书屋、健身广场、红白喜事厅*、特色民俗点*
卫生设施	生活垃圾中转站、公共厕所、小型排污设施*	垃圾收集点、公共厕所、小型排污设施*
公共安全	固定避难场所（操场、广场等）、紧急避难道路、乡政府消防队	避难场所*、紧急避难道路、志愿消防队或微型消防站
交通出行	公交换乘车站	公交站点*

注：标*为选配设施

乡驻地、中心村及基层村公共服务设施配置表

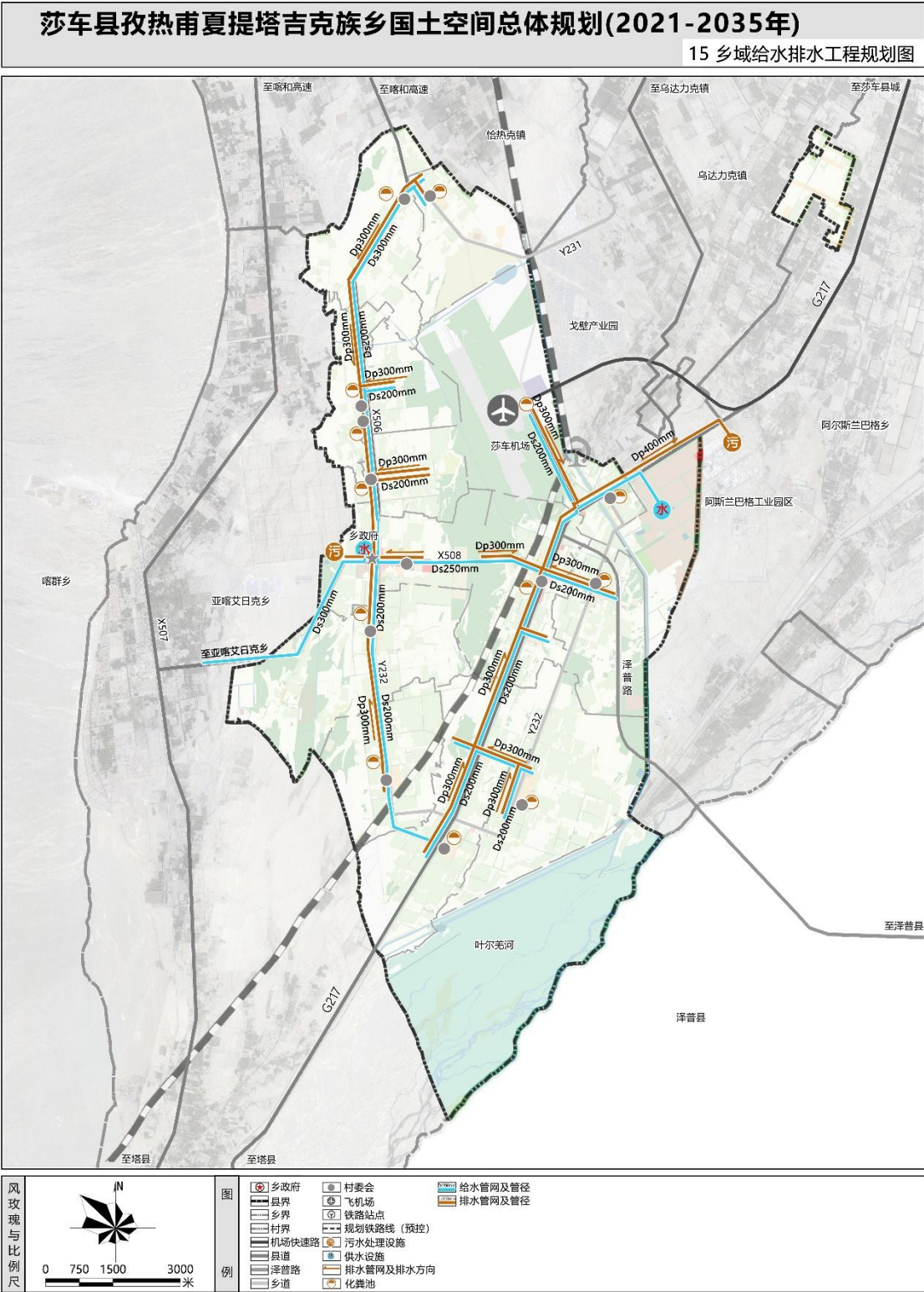
项目	规划应设公共服务设施配置标准	现状公共服务设施	本次规划增加公共服务设施
乡驻地	党政、团体机构，各专项管理机构，居委会，初级中学小学，幼儿园、托儿所，文化活动室，室外综合健身场地，防疫站、卫生监督站，卫生服务站，菜市场，邮政营业场所，公共厕所，社区公园，公共停车场	党政、团体机构、各专项管理机构，村委会 小学、幼儿园 文化活动室，防疫站、卫生监督站、卫生服务站、邮政营业场所	室外综合健身场地、公共厕所、菜市场、社区公园、公共停车场
中心村	警务室、村委会、幼儿园、托儿所、文化活动和青少年活动中心、图书室、村广播室、室内体育活动室、文化活动现场、体育健身活动场地、门诊所、便民商店、餐饮小吃店、农资服务点、邮政局（所）、种子店、农村信用社、药店、粮油店、燃料站（店），养老服务站、集贸市场	警务室、村委会、幼儿园、文化活动和青少年活动中心、图书室、村广播室、文化活动现场、便民商店、餐饮小吃店、粮油店、养老服务站、	托儿所、室内体育活动室、体育健身活动场地、门诊所、农资服务点、种子店、药店、燃料站（店）
基层村	警务室、村委会、村广播室、文化活动现场、体育健身活动场地、卫生所、便民商店、邮政局所	警务室、村委会、村广播室、文化活动现场、卫生所、便民商店、	体育健身活动场地、邮政局(所)

莎车县孜热甫夏提塔吉克族乡国土空间总体规划（2021-2035年）规划公示

4.3 市政基础设施布局

供水：供水水源来自亚喀艾日克中心水厂，通过乡政府供水站加压后，给各村庄供水。工业园区内有供水水井，提供园区内供水，供水主干管保留原有管网，以乡域X506、X508等主要道路地埋铺设，设计管径有300mm和200mm。

排水：规划排水方式采用雨污合流制。实行“分区、分阶段”处理方式。乡域西侧X506、Y232西侧和X508西侧片区污水近期排入乡域西侧X508北侧集中化粪池处理，远期排入工业园区扩大污水处理厂统一处理；乡域东侧X508以东以及G217、机场路片区污水近期分散式化粪池就近处理，远期排入工业园区污水处理厂处理。规划排水管网以乡道和乡村主要道路地埋式枝状形式铺设，管径有Dp300mmDp400mm。



莎车县孜热甫夏提塔吉克族乡国土空间总体规划（2021-2035年）规划公示

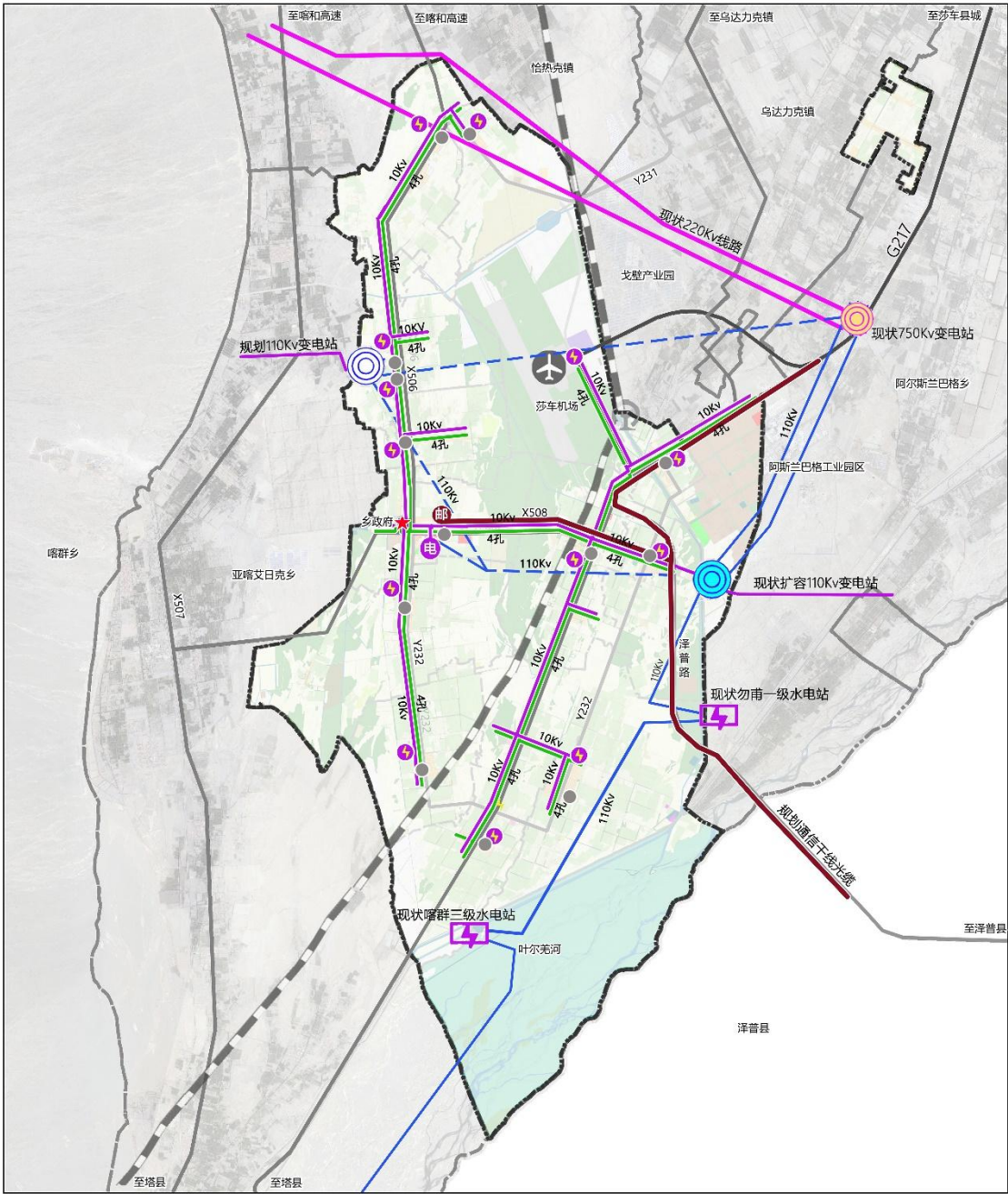
4.3 市政基础设施布局

电力：电源是现状勿甫110千伏变电站，规划扩容建设；乡域内X508南侧有乡变电站，用地面积为0.5公顷，提升乡变电站配套设施。

通信：规划保留现状乡驻地电信支局，不再新增电信支局，对现状电信支局进行扩容。规划保留现状通信基站，积极推进5G网络建设。乡驻地以1000米为服务半径建设移动基站，每个基站建筑面积40-60平方米。

莎车县孜热甫夏提塔吉克族乡国土空间总体规划(2021-2035年)

16 乡域电力电讯工程规划图



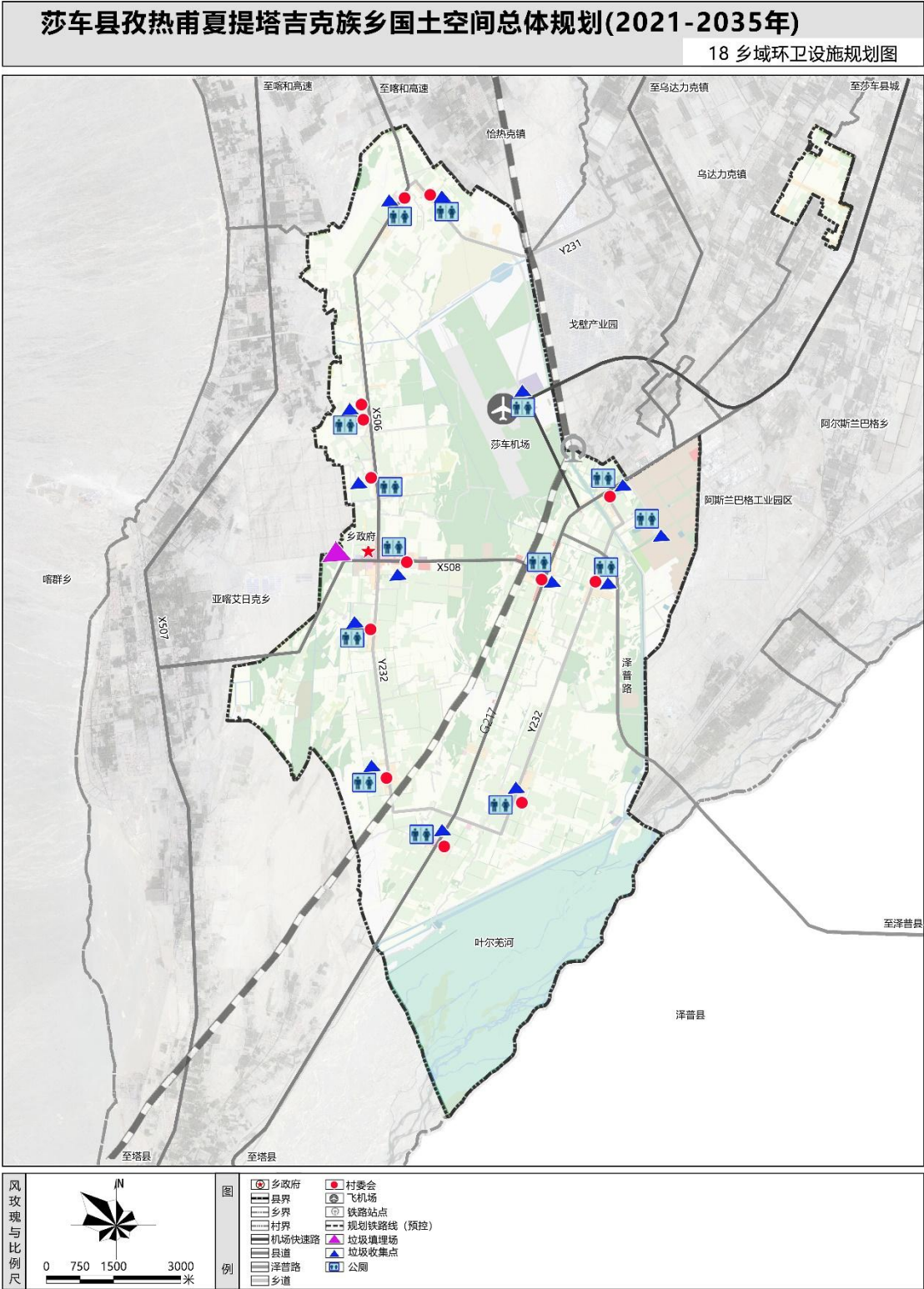
莎车县孜热甫夏提塔吉克族乡国土空间总体规划（2021-2035年）规划公示

4.3 市政基础设施布局

环卫设施:采用“户分类—村收集—乡转运—县处理”垃圾收运处理模式，提升垃圾收运设施，对垃圾收集点提升改造，采用封闭式分类垃圾收集箱。

垃圾量预测:规划至2035年，预测乡域生活垃圾产生量为8.64吨/日。

垃圾处理设施:在乡域西侧，X508北侧设置乡域垃圾转运站，面积为0.98公顷。

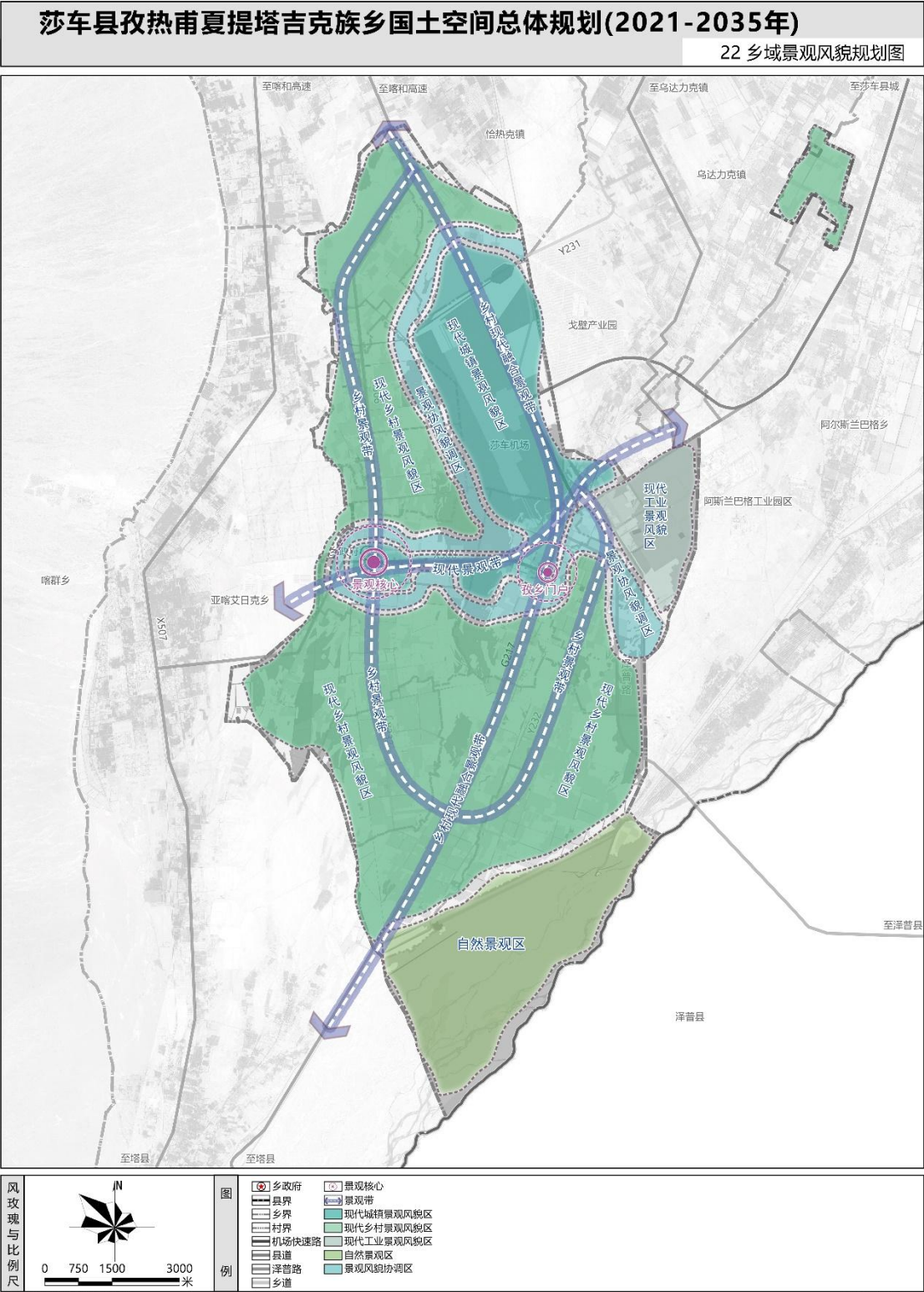


莎车县孜热甫夏提塔吉克族乡国土空间总体规划（2021-2035年）规划公示

4.4 特色风貌保护

规划构建“两心、三带、五区”的总体风貌格局：


- “两心”：以乡驻地和以围绕机场、阿斯兰巴格工业园、9村形成景观核心。
- “三带”：以现代景观带和乡村现代融合景观带及乡村景观带够成三条贯穿乡域的景观带。
- “五区”：现代景观区、工业景观区、景观协调区、乡村景观区、自然景观区。



莎车县孜热甫夏提塔吉克族乡国土空间总体规划（2021-2035年）规划公示

4.4 特色风貌保护

规划构建 **“六区”** 的风貌管控区：城镇风貌区、特色风貌区、机场风貌区、现代风貌区、工业风貌区、乡村田园风貌区。



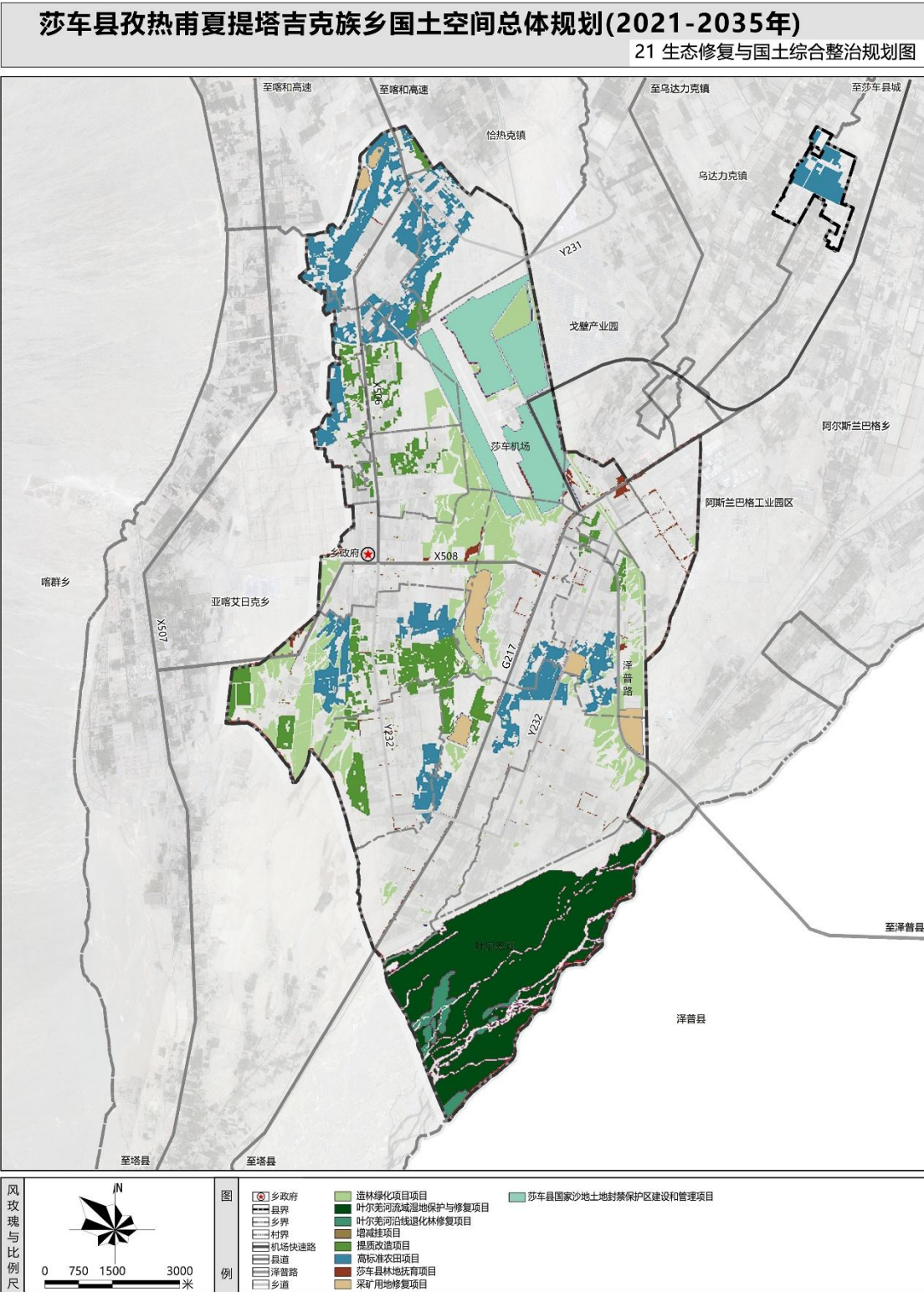
莎车县孜热甫夏提塔吉克族乡国土空间总体规划（2021-2035年）规划公示

5.1 生态修复和国土综合整治

生态修复：结合退耕还林图斑，规划期末乡域内生态修复工程面积**3263.35公顷**。

农用地整治：规划期末乡域农用地整理面积**1606.58公顷**。

建设用地整治：至2035年，完成建设用地整理**210.25公顷**。



莎车县孜热甫夏提塔吉克族乡国土空间总体规划（2021-2035年）规划公示

6.1 乡驻地空间结构

空间结构：

乡驻地规划形成“一心、两轴、四区”的功能结构。

“一心”：依托乡政府形成的公共服务核心。

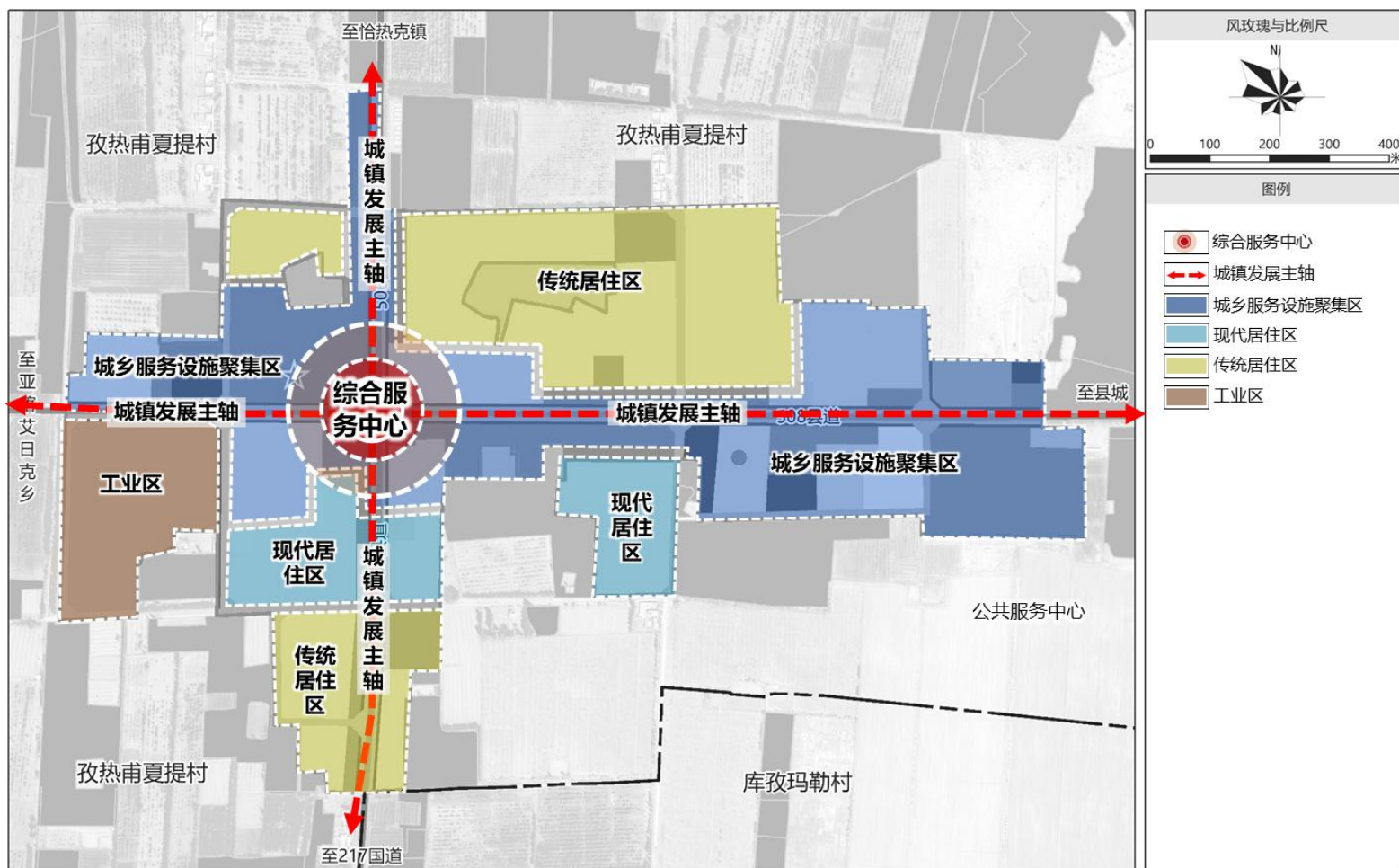
“两轴”：沿X506、沿X508形成的城镇发展主轴。

“四区”：城乡服务设施聚集区：配套公共服务设施与行政办公，商业集聚。

传统居住区：保留现状院落布局，规划新建院落形式继续沿用传统院落布局形式。

现代居住区：规划采用布置多层住宅的模式提高土地使用效率，同时注重景观与设施配套，打造休闲舒适宜居的乡镇生活区。

工业区：布局工业用地，发展农副产品加工和储存运输。



莎车县孜热甫夏提塔吉克族乡国土空间总体规划（2021-2035年）规划公示

7 规划保障实施

通过与“十四五”规划项目对接，衔接《莎车县国土空间总体规划（2021-2035年）》，结合孜热甫夏提塔吉克族乡实际情况对近期规划作出统筹安排，落实莎车县重大基础设施项目建设、生态修复和国土综合整治等工程及时序安排。本次规划梳理项目共涉及8个大类50个小类，对孜热甫夏提塔吉克族乡交通、水利、能源、电力、环保生态、民生、产业、其他等项目，明确近期实施重点和发展时序。

项目类型	序号	项目名称	建设性质	建设起止年限	用地规模	涉及区域	项目性质
1、交通	1	G217线莎车至塔什库尔干公路（莎车段）	改造	2021-2025	12公里	7村、9村、10村	地区级
	2	X506线恰热克镇-孜热甫夏提塔吉克族乡	改造	2021-2035	10公里	4村、5村、6村、12村、13村	县级
	3	孜热甫夏提塔吉克族乡-亚喀艾日克乡	改造	2024-2025	7.5公里	2村、3村、9村	县级
	4	孜热甫夏提塔吉克族乡村级道路	新建	2022-2025		2村-12村	乡级
	5	（2）村新建4米宽道路1公里	新建	2021-2025		2村	乡级
	6	（7）村村组巷道建设项目	新建	2022-2025		7村	乡级
	7	莎车县孜热甫夏提乡产业基础设施道路建设项目	新建	2024-2025	5.58公里	2村、3村	乡级
2、水利	8	孜热甫夏提乡新荒地支渠防渗改建项目	改建	2024-2025			乡级
	9	阿尔斯兰巴格污水再生处理厂	新建	2021-2025	22亩	阿尔斯兰巴格工业园	县级
	10	（2）村防渗渠、（4）村渠系维修、5村防渗渠	新建	2022-2025		2村、4村、5村	乡级
	11	（6）村防渗渠、（7）村渠道闸口	改建	2024-2025		6村、7村	乡级
	12	莎车县孜热甫夏提乡产业配套建设	新建	2024-2025	3村防渗渠2.161公里、1村渠道建设2.952公里	1村、13村	乡级
	13	农田防渗水渠4村25公里、7村10公里	新建	2021-2025		4村、7村	乡级
3、电力	14	莎车县10kV孜兰线配网新建工程	新建	2022-2025			乡级
	15	莎车县10kV孜水线配网改造工程	改造	2022-2025			乡级
	16	乡镇社会福利院煤改电项目	改造	2022-2025			乡级
	17	卫生院新能源（煤改电）项目	改造	2022-2025			乡级
4、环保、生态	18	（1）村、（10）村公厕项目	新建	2023-2025	48m²	1村、10村	乡级
	19	（4）村、（7）村排水管网、化粪池建设项目	新建	2022-2025		4村、7村	乡级
	20	孜热甫夏提塔吉克族乡（机场周边）5000亩防护林（退化林修复）项目	改造	2022-2025		机场周边	乡级
	21	孜热甫夏提塔吉克族乡库孜玛勒（2）村、砍木萨克（4）村退耕还林换草工程	新建	2021-2025		2村、4村	乡级
	22	莎车县国家沙化土地封禁保护区建设和管理项目	新建	2024-2035	731.54公顷	全乡	乡级
	23	莎车县林地抚育项目	新建	2024-2035	96.45公顷	全乡	乡级
	24	叶尔美河沿线退化林修复项目	新建	2024-2035	79.39公顷	全乡	乡级
	25	叶尔羌河流域湿地保护与修复项目	新建	2024-2035	1315.36公顷	全乡	乡级

莎车县孜热甫夏提塔吉克族乡国土空间总体规划（2021-2035年）规划公示

7 规划保障实施

通过与“十四五”规划项目对接，衔接《莎车县国土空间总体规划（2021-2035年）》，结合孜热甫夏提塔吉克族乡实际情况对近期规划作出统筹安排，落实莎车县重大基础设施项目建设、生态修复和国土综合整治等工程及时序安排。本次规划梳理项目共涉及8个大类50个小类，对孜热甫夏提塔吉克族乡交通、水利、能源、电力、环保生态、民生、产业、其他等项目，明确近期实施重点和发展时序。

项目类型	序号	项目名称	建设性质	建设起止年限	用地规模	涉及区域	项目性质
5、旅游	26	孜热甫夏提塔吉克族乡塔吉克风情园建设	新建	2022-2025		2村	乡级
6、民生	27	莎车县孜热甫夏提乡11人制标准足球场	新建	2024-2025		8村	乡级
	28	社会福利院改造	改造	2022-2025		3村	乡级
	29	（5）村农民合作社提升项目	改造	2021-2025		5村	乡级
	30	（1）村办公楼改造项目	改造	2025-2035	480m²	1村	乡级
	31	（8）村文化活动室、村礼堂项目	新建	2024-2025	1200m²	8村	乡级
	32	6个村人居环境进行整治	新建	2021-2025		2村、3村、4村、5村、6村、7村	乡级
	33	3村、9村沿508县、504县道街景改造	改造	2022-2025		3村、9村	乡级
	34	7个村人居环境进行整治	改造	2024-2035		1村、8村、9村、10村、11村、12村、13村	乡级
	35	莎车县孜热甫夏提乡污水治理建设项目	改造	2024-2025	2个村新建污水管网5.4公里，100m³化粪池2座	1村、2村	乡级
	36	西梅加工厂	新建	2024-2025		6村	乡级
7、产业	37	莎车县孜热甫夏提乡农田规模化整理项目	新建	2024-2025	2916亩	2村、3村、9村、12村	乡级
	38	莎车县孜热甫夏提乡种植基地配套设施建设项目	新建	2024-2025	2916亩配套节水设施	2村、3村、9村、12村	乡级
	39	莎车县孜热甫夏提乡种植基地建设项目	新建	2024-2025	4186亩	5村	乡级
	40	莎车县孜热甫夏提乡低产田改造项目	新建	2024-2025	1977亩	村、9村、10村、13村	乡级
	41	莎车县孜热甫夏提乡6村壮大村集体经济项目	新建	2024-2025	300平方米农副产品展销中心及相关附属设施设备	3村	乡级
	42	耕地提质改造项目	改造	2024-2035	572.83全国	全乡	乡级
	43	增减挂项目	改造	2024-2035	18.97公顷	全乡	乡级
	44	孜热甫夏提塔吉克族乡20000亩核桃经济性生态林品种改良，采购185、343、新2品种接穗	改造	2025-2035	20000亩	机场周边	乡级
	45	高标准农田项目	改造	2024-2035	950.43公顷	全乡	乡级
	46	采矿用地修复	改造	2024-2035	190.61公顷	全乡	乡级
8、其他	47	莎车县孜热甫夏提乡自治区级示范村整体提升建设项目	新建	2024-2025	2024年孜热甫夏提乡自治区示范村创建	6村	乡级
	48	孜热甫夏提塔吉克族乡特色小镇	新建	2024-2025		3村、6村、9村、12村、13村	乡级
	49	公益性墓地	新建	2025-2035		2村	乡级
	50	乡驻地污水治理提标改造项目	新建	2025-2035		3村	乡级

莎车县孜热甫夏提塔吉克族乡国土空间总体规划（2021-2035年）规划公示

7 规划保障实施

规划指标体系表

序号	指标类型	指标项	单位	指标属性	规划基期年	规划目标年
1	乡域	生态红线保护面积	平方公里	约束性	0.00	0.00
2		永久基本农田保护面积	平方公里	约束性	26.29	26.29
3		耕地保有量	平方公里	约束性	≥36.48	≥36.48
4		自然保护地面积	平方公里	约束性	0.00	0.00
5		水域面积	平方公里	约束性	3.24	3.22
6		户籍人口规模	万人	预期性	1.05	1.10
7		常住人口规模	万人	预期性	1.03	1.08
8		每千人口医疗卫生机构床位	张	预期性	≥6	≥7.5
9		农村生活垃圾处理率	%	预期性	80	100
10		森林覆盖率	%	预期性	8.03	16.47
11		湿地保护率	%	预期性	0.00	0.00
12		自然和文化遗产	处	预期性	0.00	0.00
13		城乡建设用地面积	平方千米	约束性	7.84	9.83
14		人均村庄建设用地面积	平方米	约束性	596.44	423.80
15	乡驻地	人均城镇建设用地面积	平方米	约束性	0.00	0.00
16		人均公园绿地面积	平方米	预期性	0.00	9.7
17		人均体育用地面积	平方米	预期性	0.00	6.72
18		道路网密度	千米/平方千米	预期性	7.76	8.02
19		公园绿地、广场步行5分钟覆盖率	%	预期性	75	90
20		卫生、养老、教育、文化、体育等社区公共服务设施步行15分钟覆盖率	%	预期性	80	90
21		城镇生活垃圾回收利用率	%	预期性	70	90

莎车县孜热甫夏提塔吉克族乡国土空间总体规划（2021-2035年）规划公示

7 规划保障实施

实施保障：

1、强化规划权威

规划一经批复，不得随意修改、违规变更。坚持先规划、后实施，不得违反国土空间规划进行各类开发建设活动。因国家和省重大战略调整、重大项目建设或行政区划调整等确需修改规划的，须先经原规划审批机关同意后，方可按法定程序进行修改。对国土空间规划编制和实施过程中的违规违纪违法行为，严肃追究责任。

2、完善规划编制体系

在《规划》批复实施后，尽快按需编制村庄规划，实现国土空间规划体系的全域覆盖、分层管理、分类指导，保障国土空间规划有效实施。

3、强化规划实施监督


强化国土空间规划的实施监督，加强对国土空间规划的监测和评估，明确监测和评估指标，采用多种手段对国土空间规划的实施情况进行监测和评估。建立健全的国土空间规划实施监督机制和监督责任制，明确监督机构和监督责任人，并定期对国土空间规划的实施情况进行评估和反馈，推动国土空间规划的有效实施。

4、健全用途管制制度

以国土空间规划为依据，对所有国土空间分区分类实施用途管制，按照主导用途分区，实行“详细规划+规划许可”和“约束指标+分区准入”的管制方式。

5、完善管控传导机制

根据不同控制线的空间耦合关系和管控要求对全域进行分区分类引导，重点建设生态保护红线内区域、非集中建设区和城镇开发边界内区域三类重点地区的规划传导机制，确保约束性指标和管控要求向下位规划进行传导。建设动态的国土空间监测评估预警机制，完善规划体系，将本规划成果录入莎车县国土空间基础信息平台 and 国土空间规划监测评估预警管理系统中，利用国土空间规划“一张图”实施监督系统，实现对本镇规划刚性管控执行情况实时监测、预警和定期评估。



注：本成果为草案公示版，所有数据、图片和内容以最终批复为准，部分图片来源于网络，如有侵权，请与莎车县自然资源局联系。

莎车县孜热甫夏提塔吉克族乡 国土空间总体规划（2021-2035年）