



莎车县巴格阿瓦提乡国土空间总体规划 (2021-2035年)

莎车县巴格阿瓦提乡人民政府

2025年2月



目 录

CONTENT

01 规划总则

02 定位与目标

03 国土空间开发保护

04 支撑保障体系规划

05 生态修复与国土整治

06 乡驻地用地布局

07 规划实施保障

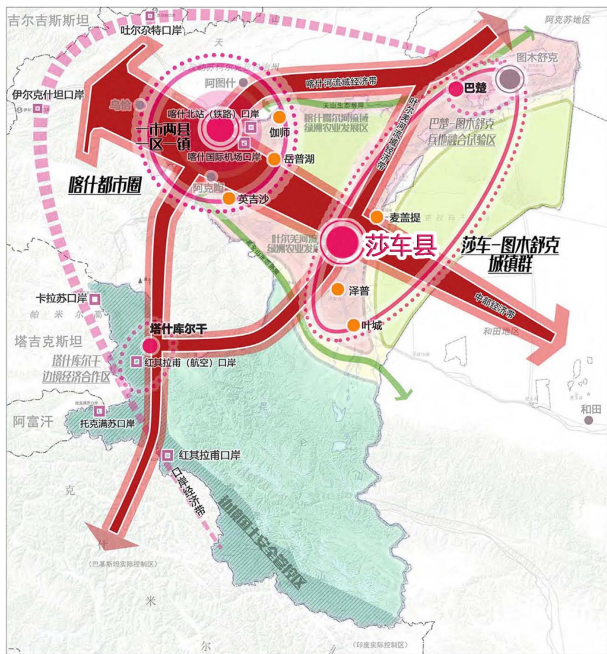


01 规划总则

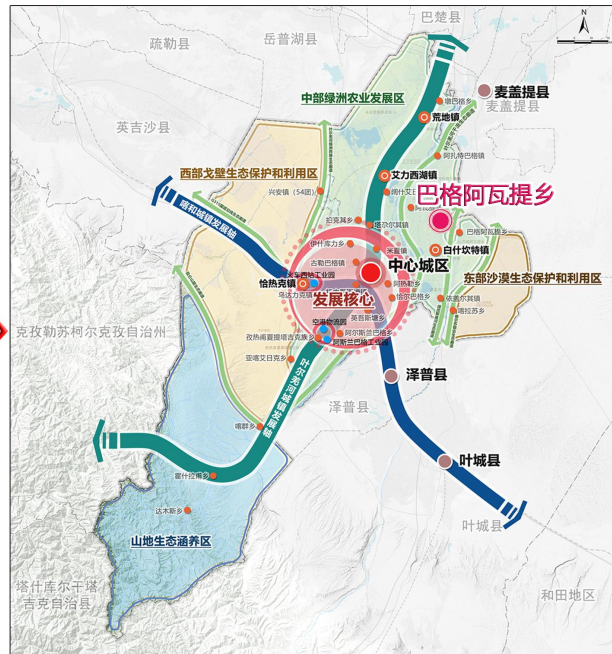
1.1 区域位置

1.2 范围与期限

1.1 区域位置

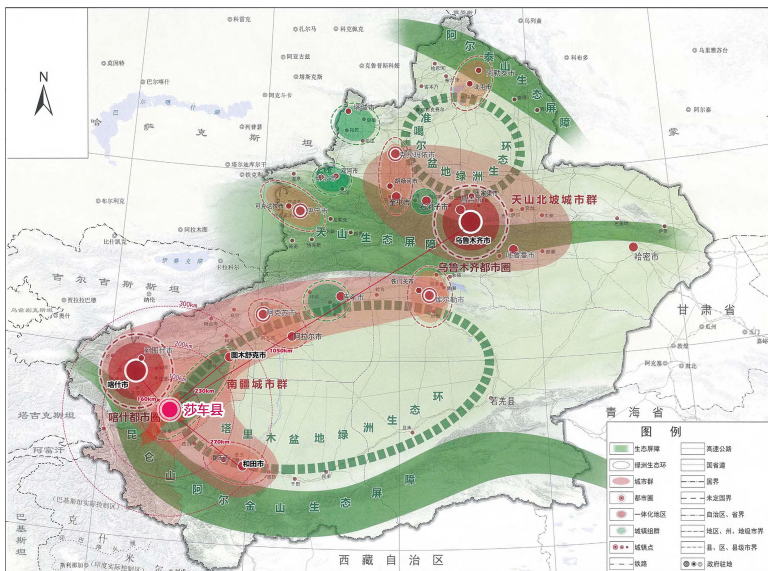


莎车县在喀什地区的位置



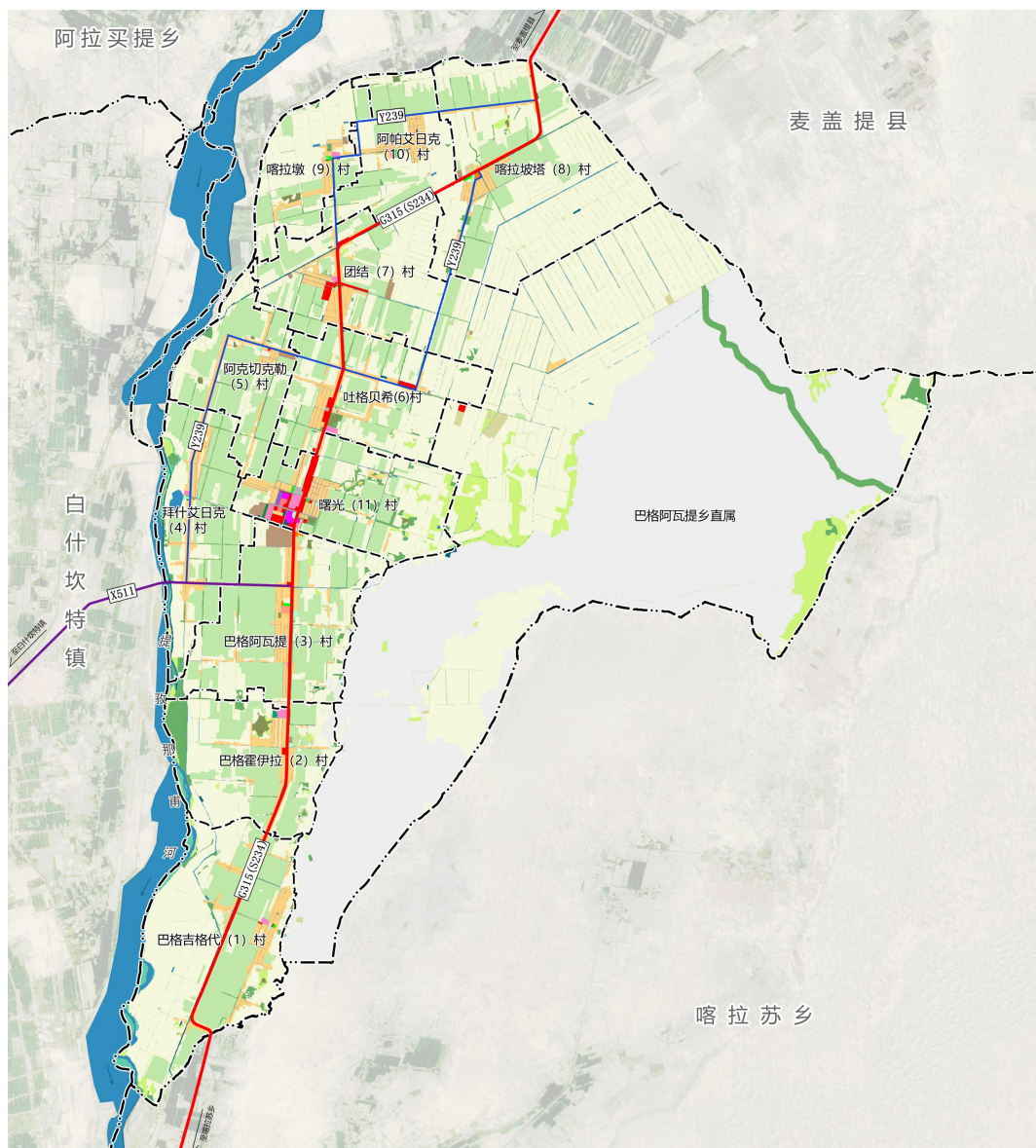
巴格阿瓦提乡在莎车县的位置

莎车县在新疆维吾尔自治区的位置



巴格阿瓦提乡位于莎车县东北部，距离莎车县城36公里。巴格阿瓦提乡东与塔克拉玛干沙漠相接，南与喀拉苏乡相连，西邻提孜那甫河，北与麦盖提县接壤。

1.2 范围与期限



■ 规划范围：包括乡域和乡驻地两个空间层次。

- **乡 域**：行政辖区内的全部国土空间，包括11个村庄和巴格阿瓦提乡直属，国土总面积12674.65公顷。
- **乡驻地**：乡人民政府所在地，面积103.63公顷。

■ 规划期限：

- 规划期限为2021-2035年。
- 基期年为2020年，规划近期至2025年，规划远期至2035年。



02 定位与目标

2.1 发展定位

2.2 发展目标

2.1 发展定位

喀什地区农业科技发展示范小镇

以特色农业、商贸集散、旅游服务为主导的商贸服务型乡镇。



产业——有支撑

- 打造特色、优质、生态农产品，**品牌化发展**
- 成立养殖、种植等农业合作社，**集聚化发展**
- 建设商贸、沙漠旅游服务中心，**差异化发展**



空间——有魅力

- 开发保护并举，打造全域国土**新空间**
- 培育乡村特色，塑造活力乡村**新风貌**
- 促进三产融合，构建产业提升**新平台**



实施——有抓手

- 城乡统筹，共建共享
- 村庄分类，精准施策
- 上下传导，监督落实

2.2 发展目标



2025年
发展目标

到2025年，巴格阿瓦提乡不断扩大特色林果业种植面积，提高乡驻地商贸服务和旅游接待能力，形成与功能定位相适应的城乡发展格局，生态环境得到有效改善，人居环境得到明显提高，基础设施支撑体系基本构建，产业体系基本形成，一二三产业不断融合发展。



2035年
发展目标

全面实现产城融合、生态宜居、综合配套服务完善的发展目标。**功能便民环境美、共享惠民生活美、兴业富民产业美、魅力亲民人文美、善治为民治理美**的农业科技发展示范小镇，商贸物流集散地和乡村旅游节点基本建成。



03 国土空间开发保护

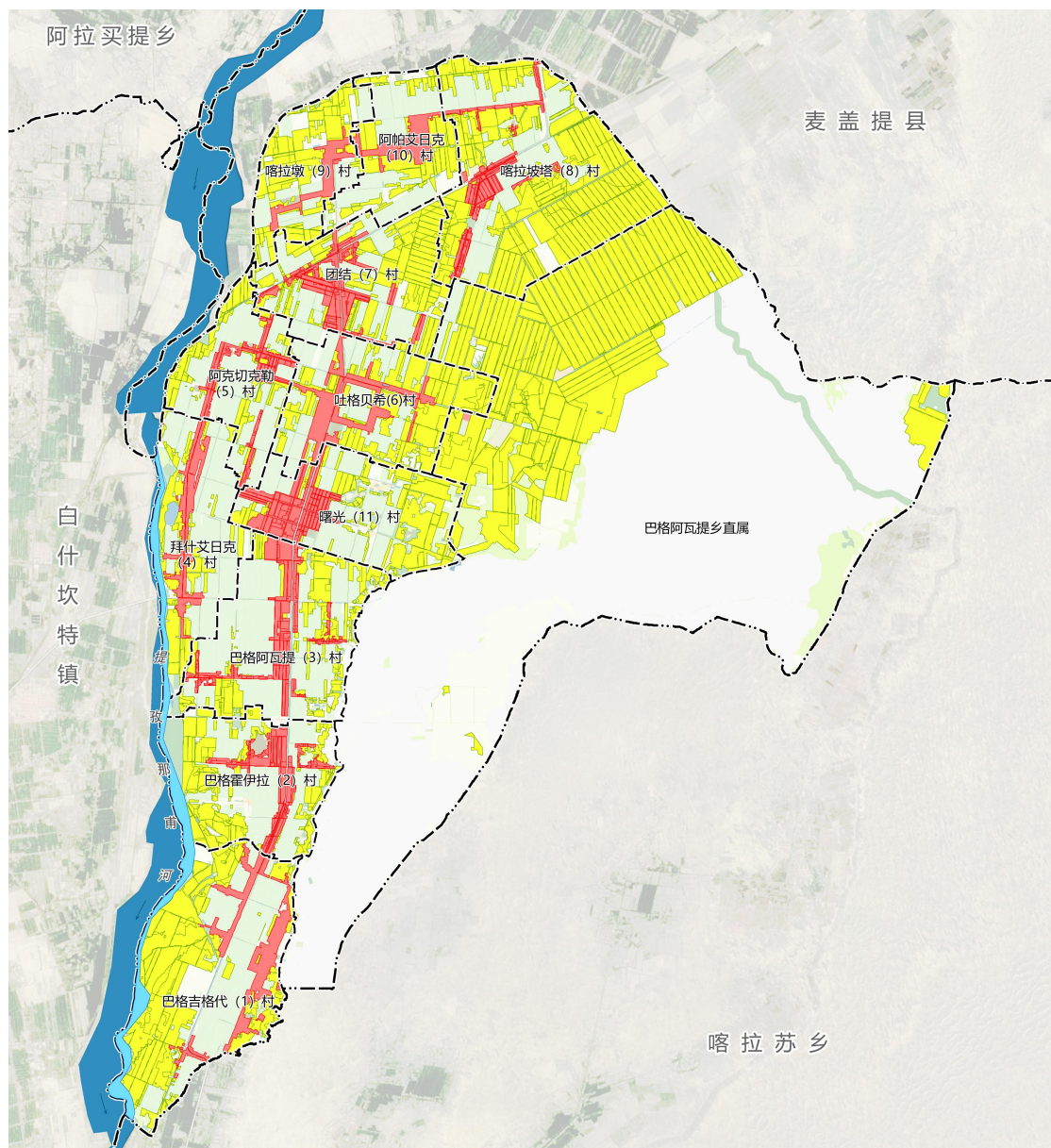
3.1 底线管控

3.2 国土空间总体格局

3.3 产业发展布局

3.4 镇村体系规划

3.1 底线管控



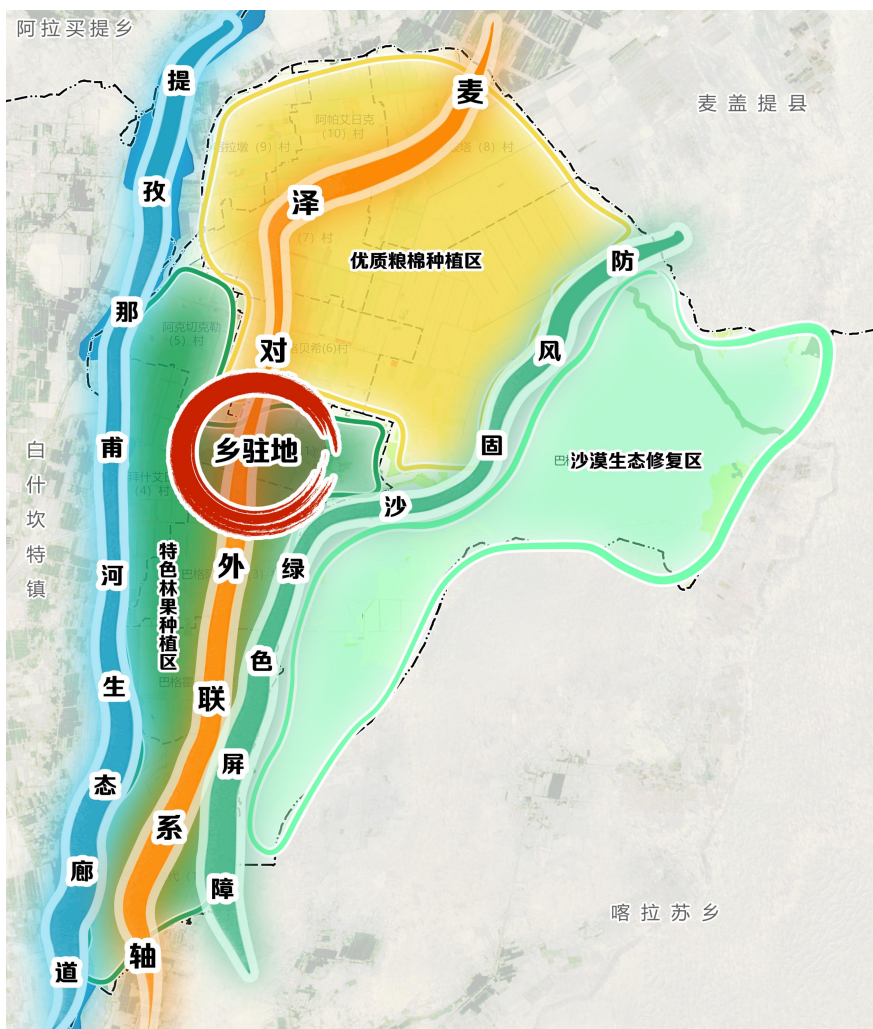
耕地保有量不低
于4445.42公顷

永久基本农田面
积不低于
3958.50公顷。

村庄建设边界面
积881.94公顷。

洪涝风险控制线
面积132.33公
顷。

3.2 国土空间总体格局



结合莎车县空间发展战略，立足自然地理本底，协调生态保护、农业生产、城乡发展等功能区域，以“三区三线”为基础，构建巴格阿瓦提乡“一心、一轴、一廊、一屏、三区”的国土空间开发保护总体格局。

一心

在乡驻地打造行政、经济、文化、商贸、旅游服务中心。

一轴

麦泽对外联系轴，承担全乡对外联系及内部联络的主要轴线。

一廊

提孜那甫河生态廊道，结合河流及沿岸湿地形成滨水生态廊道。

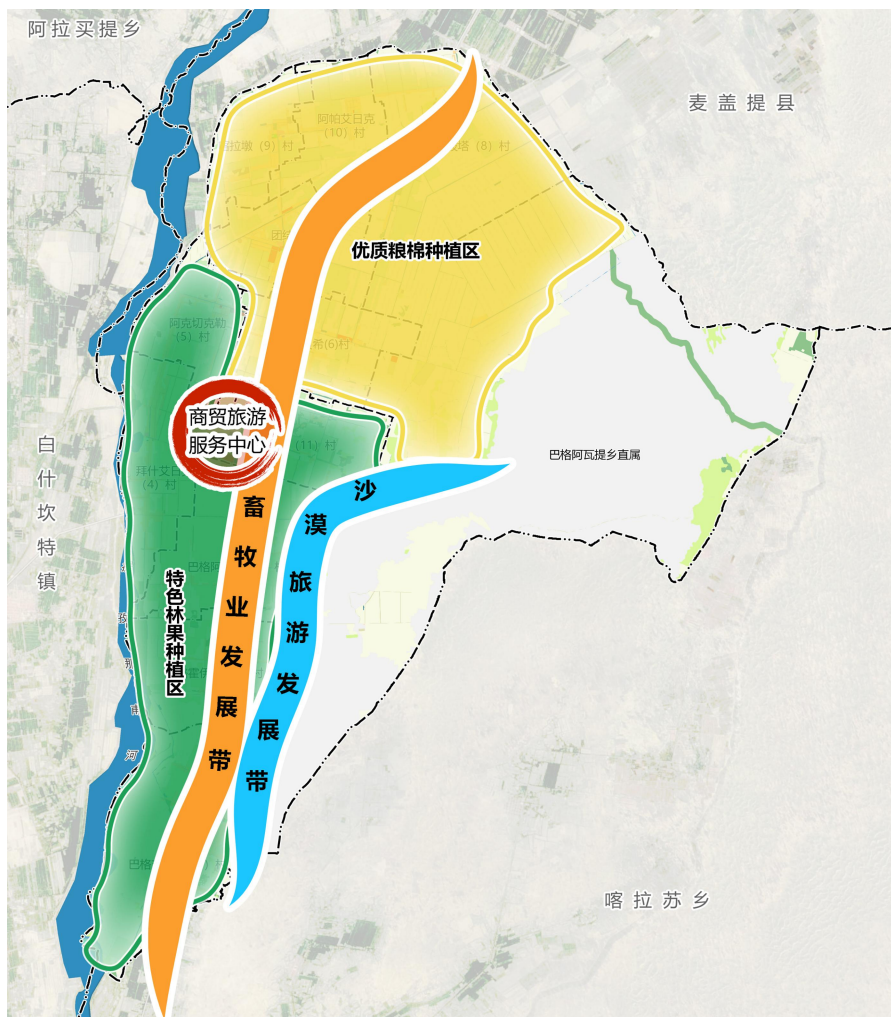
一屏

防风固沙绿色屏障，在东部荒漠绿洲交界处设置防风固沙生态屏障。

三区

包括特色林果种植区、优质粮棉种植区和沙漠生态修复区。

3.3 产业发展布局



促进集约集聚、功能协调、产城融合的产业布局，对产业体系进行合理分工布局，推动产业规模化、集聚化、现代化发展，构建“一心、两带、两区”的产业空间布局。

一心 >>>

乡驻地：重点发展农副产品加工、纺织服装、商贸物流和旅游服务业。

两带 >>>

畜牧业发展带：沿S234发展畜牧业，以“龙头企业+合作社+农户”为基础，实现村村建立合作社，带动全乡畜牧业发展。

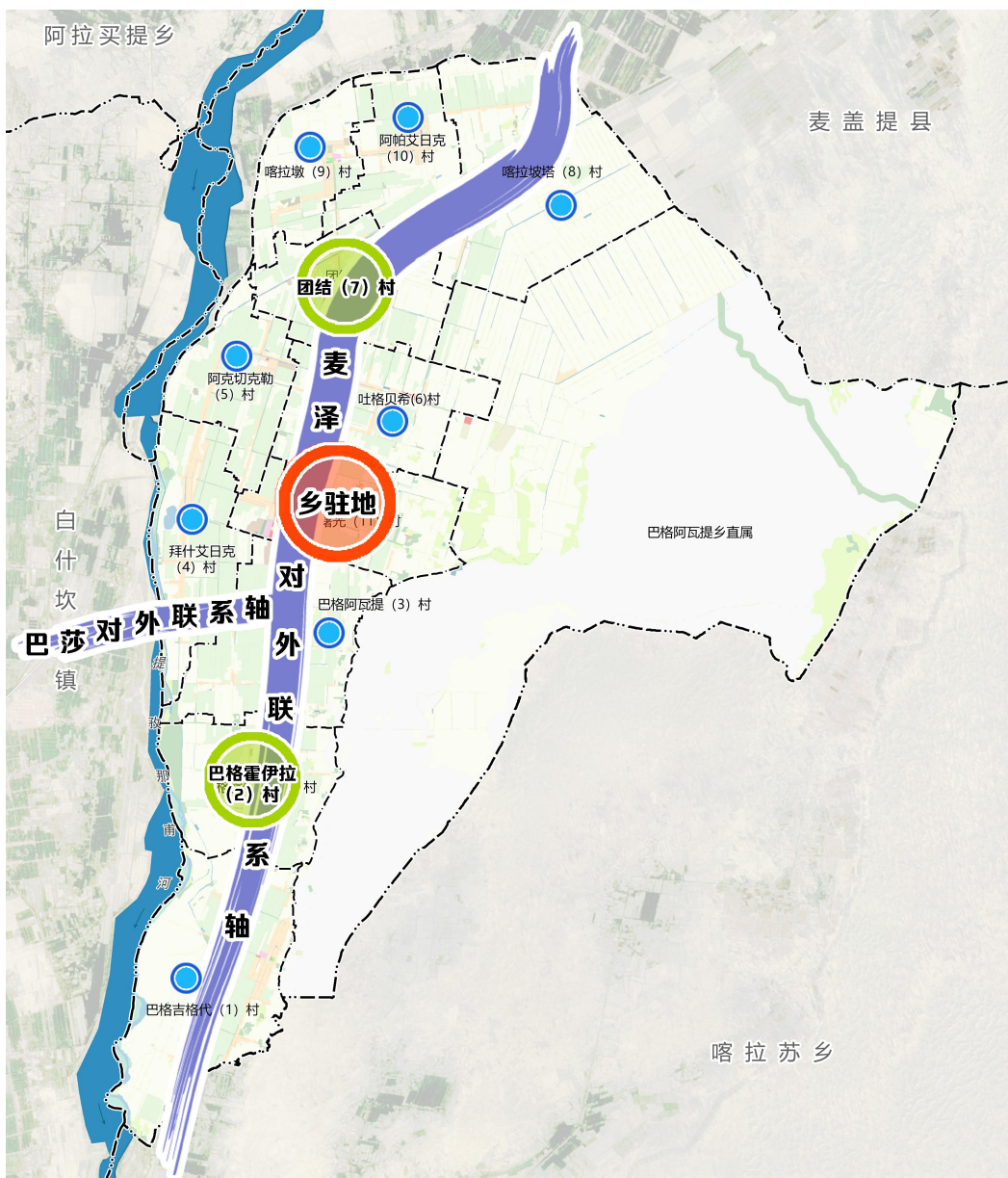
沙漠旅游产业带：依托塔克拉玛干沙漠发展滑沙、沙漠酒店等旅游业。

两区 >>>

特色林果种植区：在1、2、3、4、5、11村重点发展以巴旦木、甜瓜、新梅和药桑等为主的特色种植业。

优质粮棉种植区：以棉花、良种繁育、小麦间作为主，逐步提高玉米等粮食作物种植。棉花种植重点分布在6、7、8、9、10村。

3.4 镇村体系规划



等级结构

乡驻地

曙光 (11) 村

中心村

巴格霍伊拉 (2) 村

团结 (7) 村

基层村

巴格吉格代 (1) 村

巴格阿瓦提 (3) 村

拜什艾日克 (4) 村

阿克切克勒 (5) 村

吐格贝希 (6) 村

喀拉坡塔 (8) 村

喀拉墩 (9) 村

阿帕艾日克 (10) 村

■ 构建“一主、两副、两带”的乡域镇村体系新格局。

- **一主**：乡人民政府所在地，含曙光 (11) 村。
- **两副**：巴格霍伊拉 (2) 村、团结 (7) 村。
- **两带**：麦泽对外联系轴 (S234) 和巴莎对外联系轴 (X511) 。



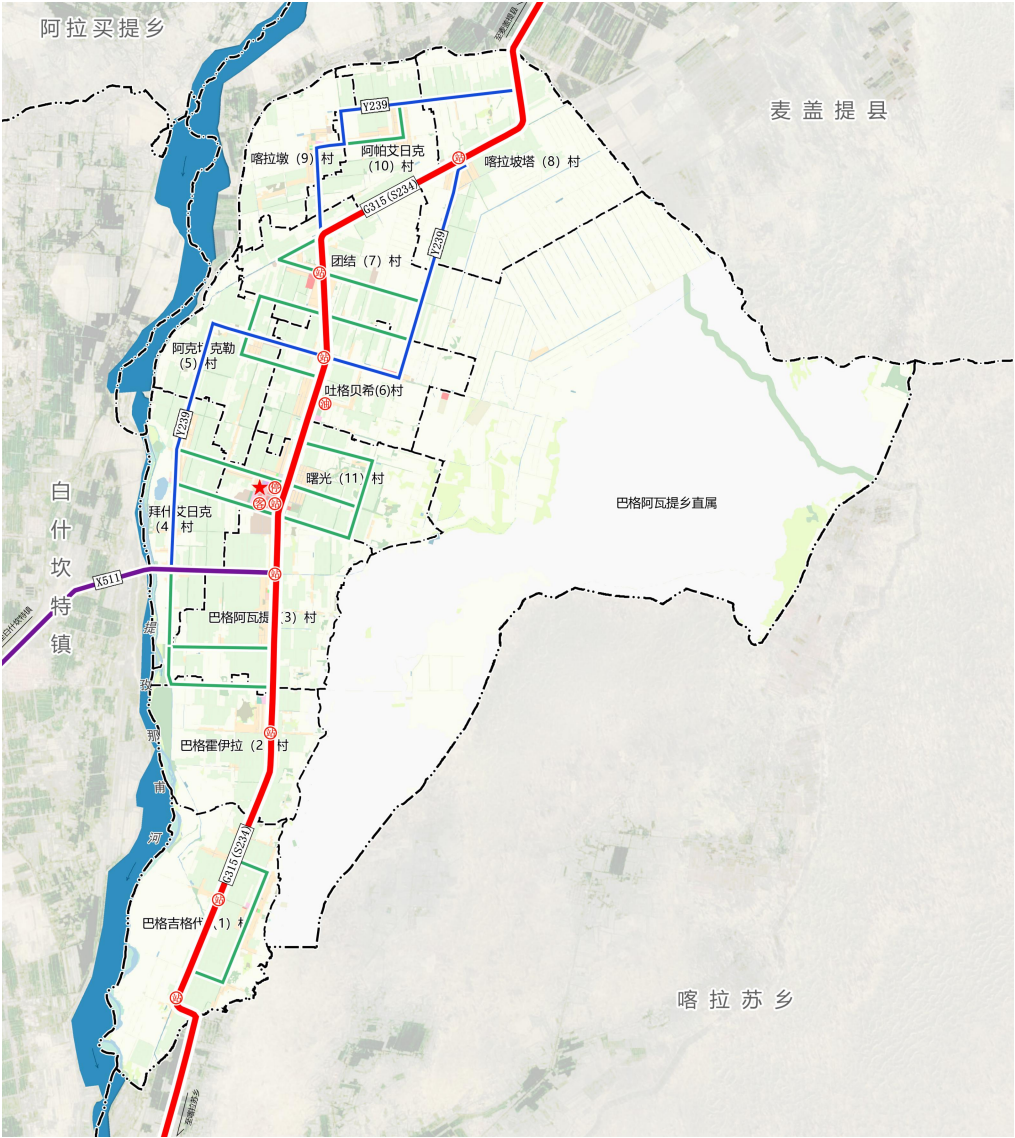
04 支撑保障体系规划

4.1 综合交通规划

4.2 城乡生活圈与公共服务设施规划

4.3 公用设施规划

4.1 综合交通规划



01

公路

规划形成“一纵一横多环”交通网路格局。一纵即沿G315（S234），一横即X511，多环即依托现有村村通道路形成的内部交通环线。

02

客运站

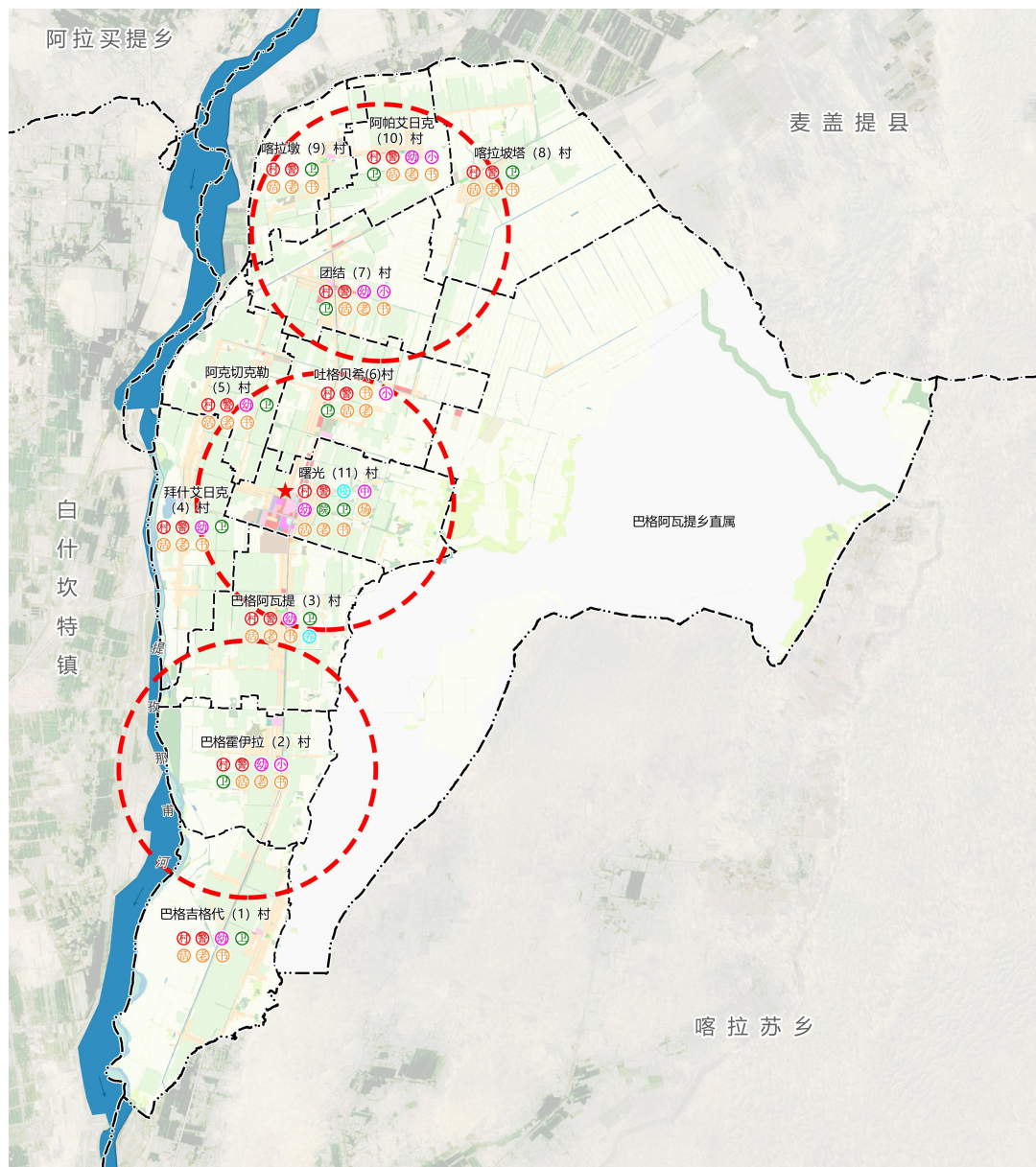
到2035年，实现公共交通全覆盖，加强与县城及周边乡镇联系。

03

充换电设施

加快推进巴格阿瓦提乡充电基础设施建设，助力乡镇振兴，提升综合服务能力。

4.2 城乡生活圈与公共服务设施规划



两级社区生活圈

乡驻地层级乡村社区生活圈：统筹布局满足乡村居民日常生活、生产需求的各类服务要素，形成乡村社区生活圈的服务核心。

村层级乡村社区生活圈：综合考虑乡村居民常用交通方式，按照15分钟可达的空间尺度，配置满足就近使用需求的服务要素，并注重相邻村庄之间服务要素的错位配置和共享使用。

4.3 公用设施规划

补齐短板，构建安全、可靠的支撑保障体系

完善巴格阿瓦提乡排水系统，采用雨污不完全分流制。规划道路两侧建设植草沟等自然排渗设施，实现雨水资源化利用。

统筹布局建设移动通信基站，宏基站与微基站相结合。推进邮政所智能化改造，提高全乡邮件运输能力。

规划巴格阿瓦提乡气源以天然气为主，液化石油气为辅，形成多气源结构。

给水

规划利用现状管网，增设完善配水管线，管网采用环状、树枝状结合形式，提高供水安全保障率。

排水

供电

加强电网改造，缩短供电半径，提高供电质量。35千伏电力线路走廊控制宽度为15-20米。

通信

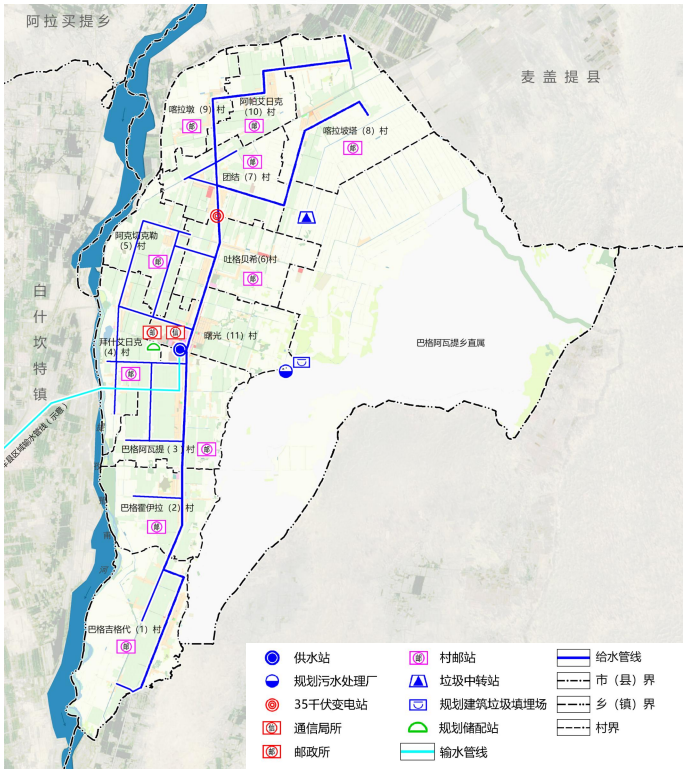
供热

规划乡域采用电采暖，为居民提供基本的采暖保障。逐步进行建筑节能改造，提高冬季室内温度。

燃气

环卫

逐步推进生活垃圾分类工作，乡域生活垃圾集中转运至莎车县垃圾焚烧厂处理。





05 生态修复与国土整治

05 生态修复与国土整治

生态修复目标

落实莎车县控制喀尔苏沙漠和布古里沙漠边缘土地沙化趋势要求，重点实施喀尔苏-布古里沙漠基干防护林建设、莎车县国家沙化土地封禁保护区建设和管理项目、莎车县造林绿化项目等项目建设。到2035年，巴格阿瓦提乡达到系统治理、综合施治、土地退化沙化趋势总体遏制、局部好转的生态修复目标。

国土综合整治

农用地整治：加快推进高标准农田建设，实施农用地综合整治，加强污染农用地综合治理，适度开发宜耕后备土地资源。

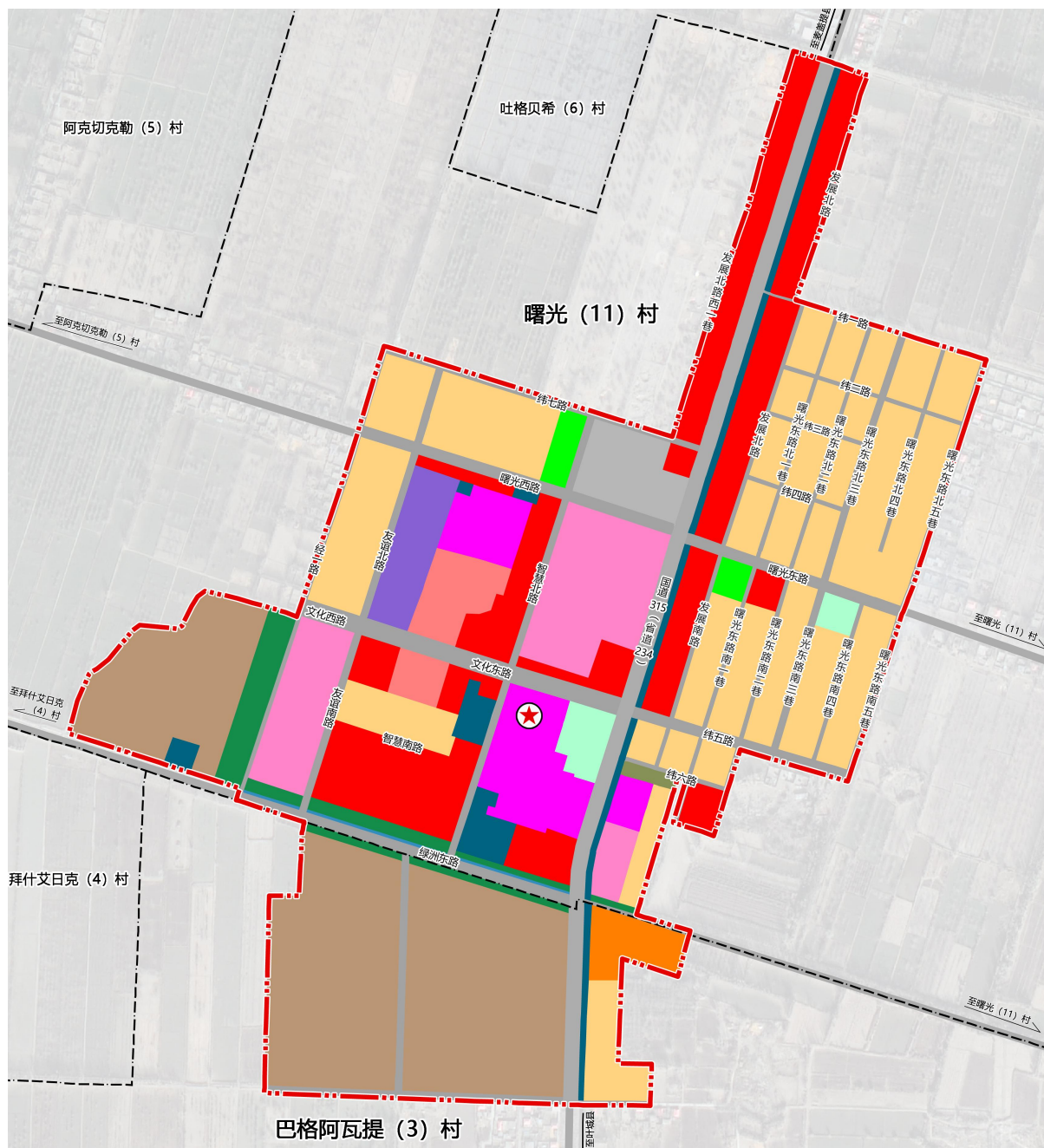
建设用地整治：整体推进农村建设空间综合整治，充分尊重农民意愿，以改善民生、发展农业、人地协同、城乡互补、提升环境为目标，系统开展闲置特殊用地、景观重建等典型乡村建设空间综合整治。合理优化村庄布局，加快零散宅基地、工业、商业等建设用地有序集聚。



06 乡驻地用地布局

06 用地布局规划

优化巴格阿瓦提乡乡驻地用地布局，以集约节约用地为原则，合理确定主要用地类型比例结构，改善人居环境，提升公共服务设施品质，完善公用设施布局。





07 规划实施保障

07 规划实施保障

强化规划实施组织保障

A

规划有序实施，不得突破规划确定的约束性指标和刚性管控要求。经批准的国土空间规划具有法定效力，任何单位和个人不得随意修改。

建立规划体检评估机制

B

按照定期体检评估的要求，强化实时监测、定期评估和动态调整的统筹衔接、互动支撑和全过程管理，形成贯穿规划编制、任务分解、体检评估、督查问责、实施反馈的规划全周期管理实施机制。

完善公众参与监督机制

C

完善社会监督机制，鼓励公众积极参与规划的实施和监督。充分利用各种媒介向社会公布和宣传乡镇规划，建立规划宣传和交流互动机制，促进规划能用、好用、管用。

动态维护国土空间规划信息平台

D

以国土空间规划“一张图”实施监督信息系统为支撑，完善规划全生命周期管理。莎车县自然资源主管部门应会同有关部门对各类管控线、约束性指标等管控要求的落实情况进行监督检查。

《莎车县巴格阿瓦提乡国土空间总体规划（2021-2035年）》草案公示为贯彻党中央、国务院关于国土空间规划的重大部署，落实党的二十大精神，全面衔接喀什地区、莎车县上位国土空间规划部署，支撑巴格阿瓦提乡新时代高质量发展，我局协同乡（镇）人民政府组织编制了《莎车县巴格阿瓦提乡国土空间总体规划2021-2035年）》（以下简称《规划》）编制工作。现面向社会公众公开征询《规划》草案意见和建议（本次成果仅为公示稿，一切将以最终批复成果为准）。

一、公示时间：自发布之日起30天

二、公众意见反馈途径：

联系单位：莎车县自然资源局

联系电话：0998-8516963

电子邮箱：zhujun596444262@qq.com

邮寄地址：莎车县体育路15号莎车县自然资源局

备注：邮件标题或信封封面请注明“莎车县巴格阿瓦提乡国土空间总体规划意见建议”字样